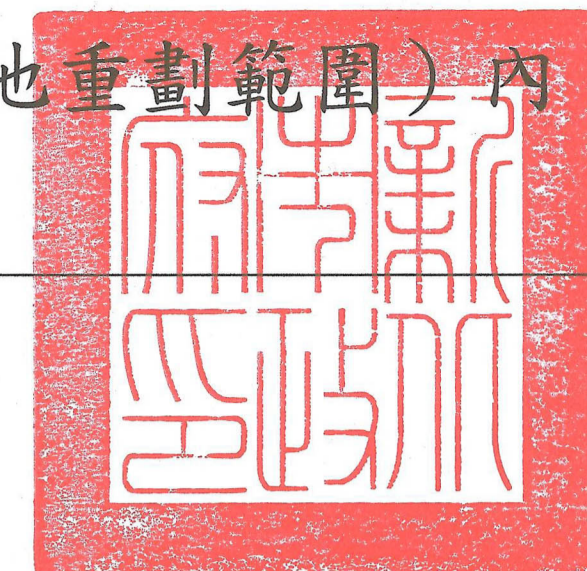







新北市政府公告「指定本市三重都市計畫（高速公路北側仁義街附近地區）細部計畫區（市地重劃範圍）內已開闢完竣之計畫道路境界線為建築線」公告圖

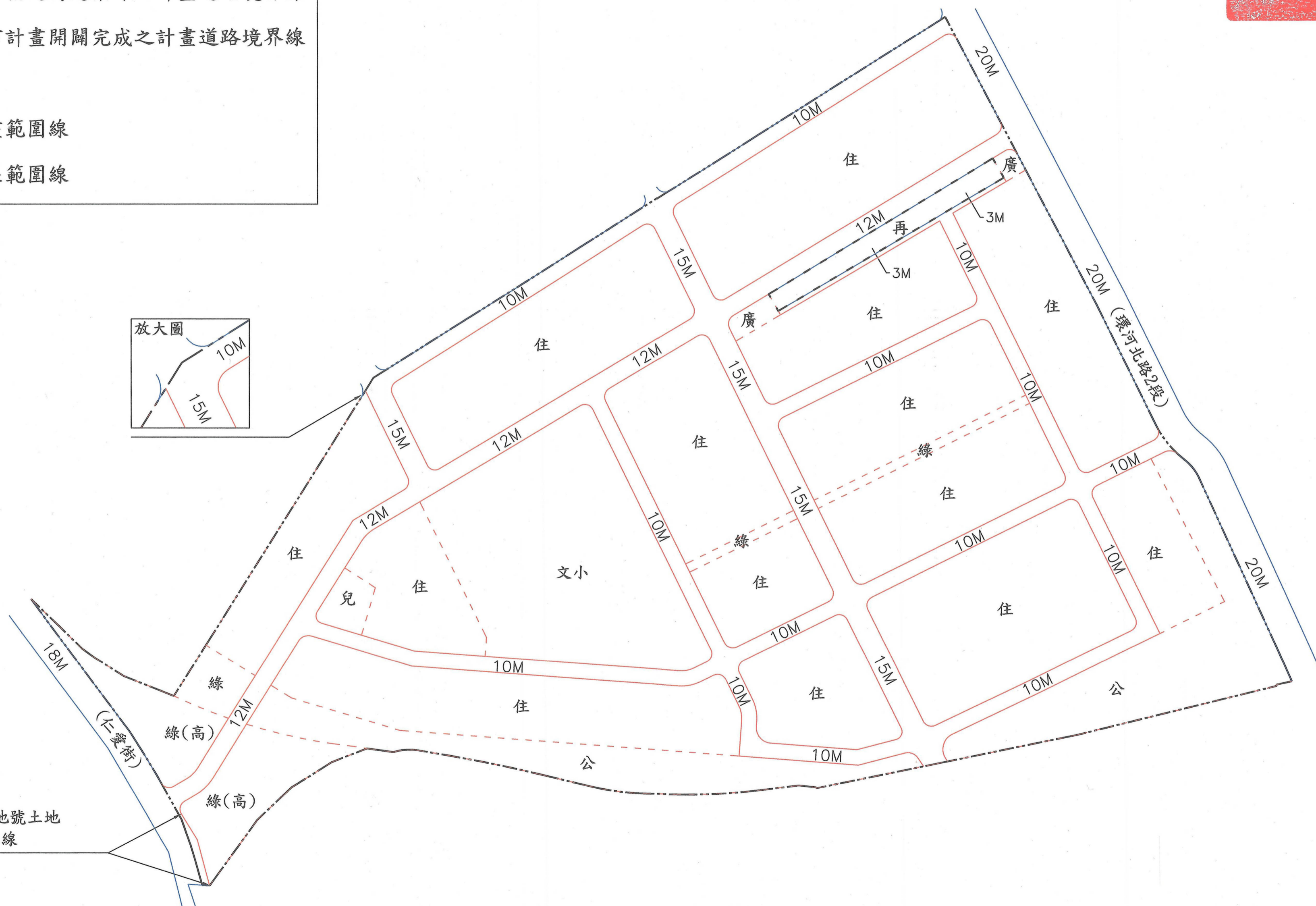
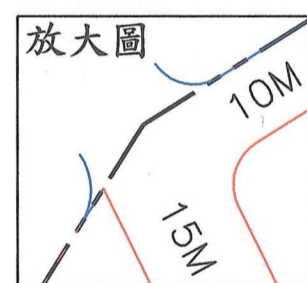


圖例

-  本次公告指定為建築線之計畫道路境界線
-  未依都市計畫開闢完成之計畫道路境界線
-  區界線
-  細部計畫範圍線
-  再發展區範圍線



比例尺：1/2000



本次公告範圍：本市三重區仁信段，不含再發展區
 （公告範圍內申請基地臨接本次公告指定之建築線者，得免個案申請建築線指定）