



新北市政府公告「變更板橋都市計畫（江翠北側地區）細部計畫 （第一次通盤檢討）（第三階段）（市地重劃C單元）案」

已開闢完竣之都市計畫道路境界線為建築線圖
（爾後本區得免個案指定建築線）



SCALE: 1/3000

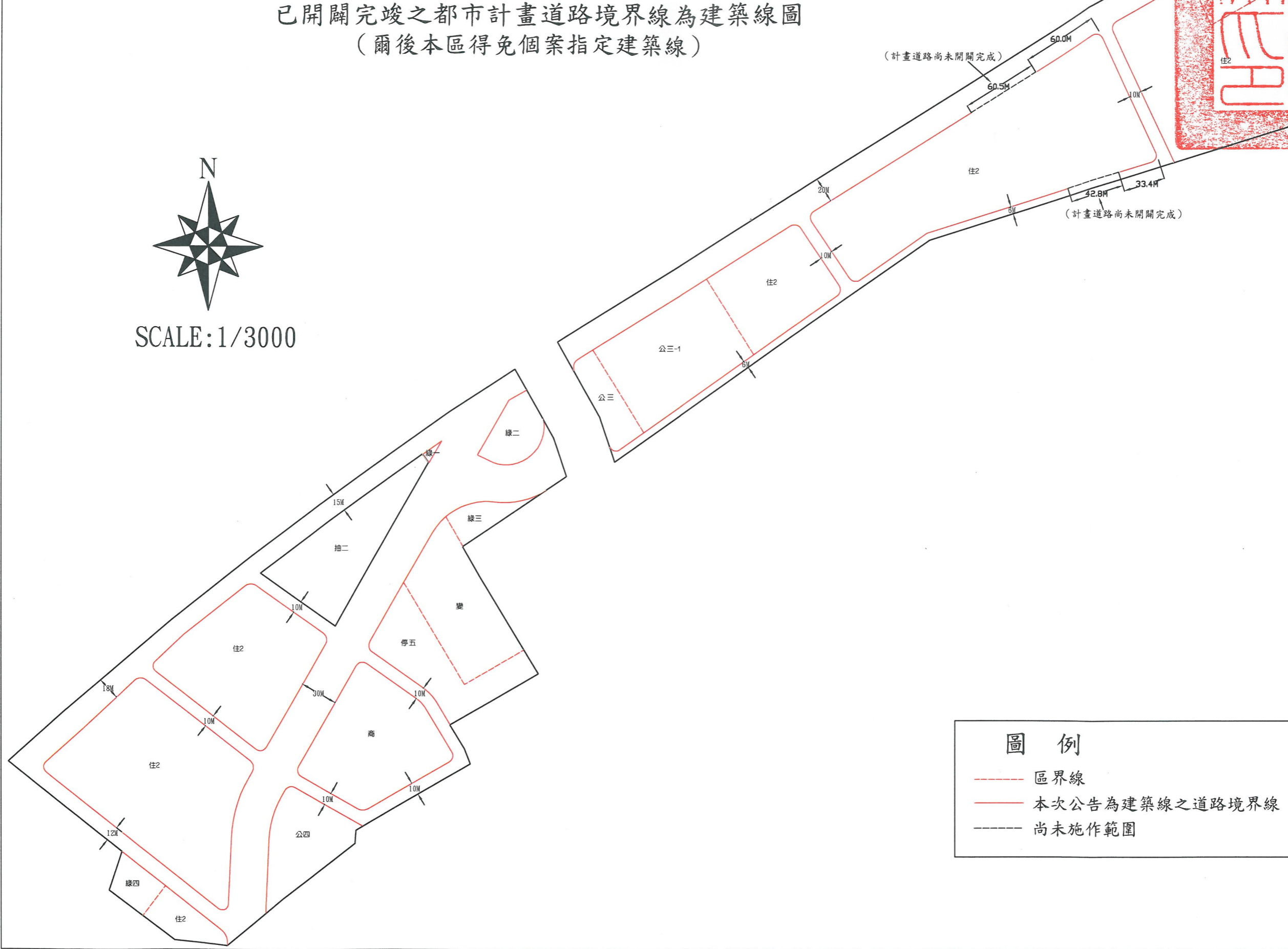


圖 例

- 區界線
- 本次公告為建築線之道路境界線
- 尚未施作範圍