









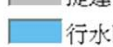


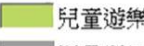




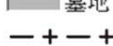


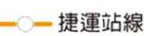






圖例說明

- | | |
|--|---|
|  工業區 |  道路用地 |
|  住宅區 |  機關用地 |
|  商業區 |  市場用地 |
|  學校用地 |  加油站 |
|  停車場用地 |  污水處理場用地 |
|  捷運系統用地 |  農業區 |
|  行水區 |  綠帶 |
|  綠地 |  兒童遊樂場用地 |
|  公園用地 |  變電所用地 |
|  保護區 |  廣場用地 |
|  墓地 |  鐵路用地 |
|  都市計畫範圍線 |  重要道路+路名 |
|  細部計畫範圍線 |  捷運站線 |

都市計畫工業區不得作住宅使用，圖中工業區範圍(圖例為棕色區塊)即屬不得作住宅使用之範圍，若有居住需求，建議先確認土地使用分區，避免觸法。

