公開展覽

變更板橋都市計畫(公共設施用地專案通盤檢討)圖

比例尺 1/1000

變更機關：新北市政府

中華民國 114 年 12 月

變更板橋都市計畫(公共設施用地專案通盤檢討)圖

比例尺 1/1000

變更機關 ： 新北市政府

中華民國 114 年 12 月

圖幅接合表

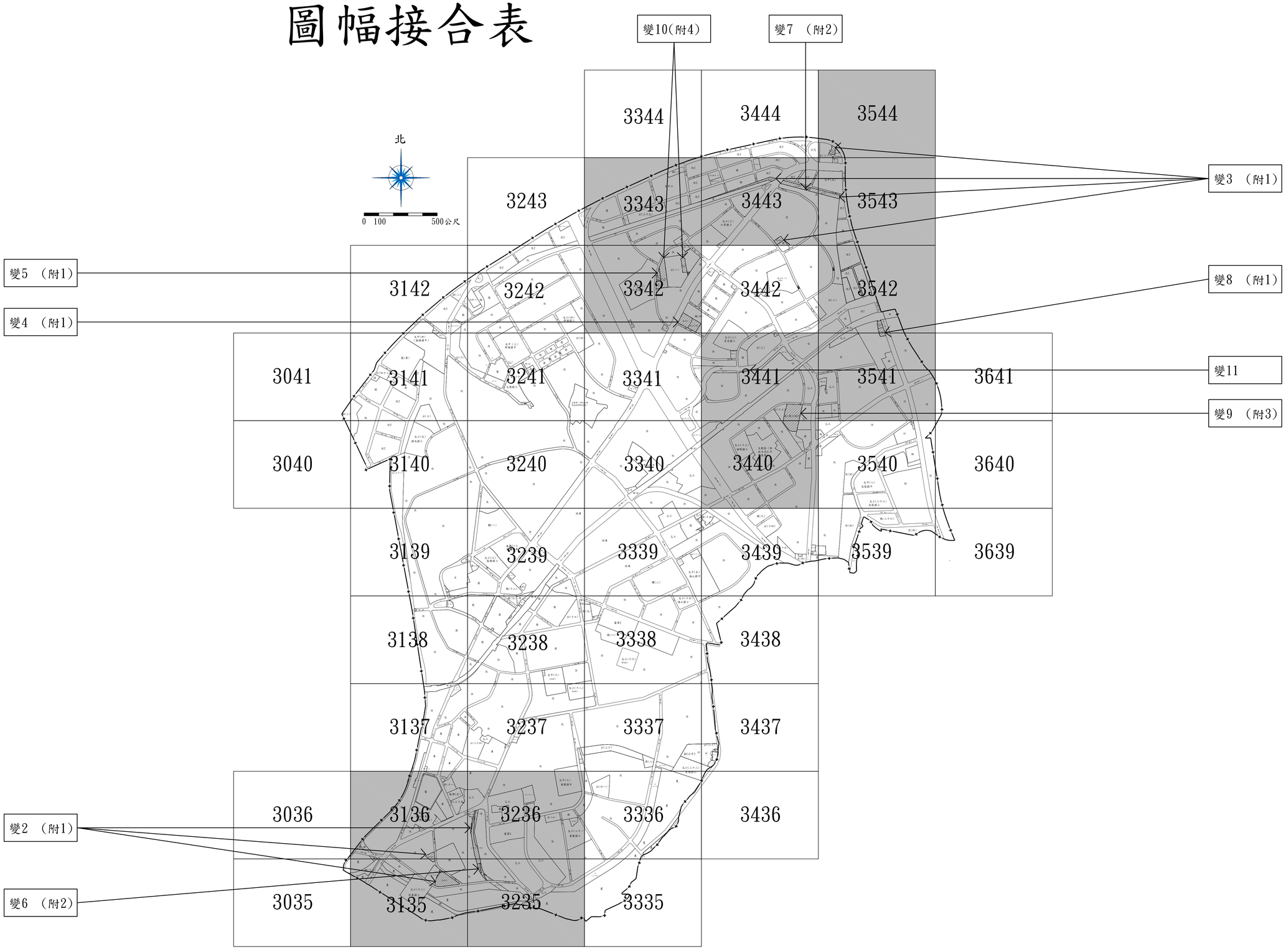
變10(附4)
變7 (附2)
變3 (附1)
變5 (附1)
變8 (附1)
變4 (附1)
變11
變9 (附3)
變2 (附1)
變6 (附2)
北
0 100 500公尺
3344
3444
3544
3243
3343
3443
3543
3142
3242
3342
3442
3542
3041
3141
3241
3341
3441
3541
3641
3040
3140
3240
3340
3440
3540
3640
3139
3239
3339
3439
3539
3639
3138
3238
3338
3438
3137
3237
3337
3437
3036
3136
3236
3336
3436
3035
3135
3235
3335

圖例

- 住 住宅區
- 住(附) 住宅區(附帶條件)
- 住1 第一種住宅區
- 住2 第二種住宅區
- 商 商業區
- 商(附) 商業區(附帶條件)
- 乙工 乙種工業區
- 古 古蹟保護區
- 存 保存區
- 文教區
- 農 農業區
- 宗專(附) 宗教專用區(附帶條件)
- 河 河川區
- 電專 電信專用區
- 專 通訊數位專用區
- 醫 醫療專用區
- 車(專) 車站專用區
- 藝 藝文專用區
- 油 加油站專用區
- 特專 車站特定專用區
- 機 機關用地
- 醫 醫院用地
- 抽 抽水站用地
- 自 自來水事業用地
- 油 加油站用地
- 廣 廣場用地
- 廣停 廣場用地
- 文 學校用地
- 停 停車場用地
- 批 批發市場用地
- 市 市場用地
- 殯 殯儀館用地
- 排 排水溝用地
- 公 公園用地
- 公兒 公園兼兒童遊樂場用地
- 綠 綠地用地
- 體 體育場用地
- 能源 能源事業用地
- 車 車站用地
- 車(捷) 車站用地兼捷運系統用地
- 捷 捷運系統用地
- 捷(道) 捷運系統用地兼供道路使用
- 鐵(道) 鐵路用地兼供道路使用
- 垃 垃圾處理廠用地
- 道路用地
- 人行步道用地
- 人行廣場用地
- 板橋都市計畫範圍

變更圖例

- 住(附1) 變更住宅區為住宅區(附帶條件1)
- 住(再)(附2) 變更住宅區為住宅區(再發展區)(附帶條件2)
- 住(再)(附3) 變更住宅區(附帶條件)為住宅區(再發展區)(附帶條件3)
- 住(再)(附4) 變更住宅區(附帶條件)為住宅區(再發展區)(附帶條件4)
- 道(附1) 變更住宅區為道路用地(附帶條件1)
- 住(附1) 變更機關用地為住宅區(附帶條件1)
- 商(附1) 變更機關用地為商業區(附帶條件1)
- 機(附1) 變更機關用地為機關用地(附帶條件1)
- 住(附1) 變更公園用地為住宅區(附帶條件1)
- 住(再)(附2) 變更公園用地為住宅區(再發展區)(附帶條件2)
- 公(附1) 變更公園用地為公園用地(附帶條件1)
- 公(附4) 變更公園用地為公園用地(附帶條件4)
- 公(道) 變更公園用地為公園用地兼供道路使用
- 廣停(附1) 變更公園用地為廣場兼停車場用地(附帶條件1)
- 住(附1) 變更下水道用地供截流站使用為住宅區(附帶條件1)
- 公兒(附1) 變更下水道用地供截流站使用為公園兼兒童遊樂場用地(附帶條件1)
- 公(附1) 變更瓦斯站用地為公園用地(附帶條件1)

附帶條件1:
本案應另行變更細部計畫，以公辦市地重劃方式辦理整體開發。

附帶條件2:
應捐贈不低於45%之公共設施用地並折算代金繳納，回饋事項另於細部計畫訂定。

附帶條件3:
1. 本案應另行變更細部計畫，並以都市更新方式辦理整體開發，並完成開闢公共設施開闢。
2. 應捐贈不低於42%之公共設施用地或折算代金繳納，回饋事項另於細部計畫訂定。

附帶條件4:
1. 本案應另行變更細部計畫，並以都市更新方式辦理整體開發，且應維持東側土地為公園用地，並完成開闢東側公園。
2. 應捐贈不低於42%之公共設施用地或折算代金繳納，回饋事項另於細部計畫訂定。

註一：變更範圍應依核准地號及地政單位鑑界成果為準。
註二：本計畫未指明變更部分以現行計畫為準。
註三：都市計畫執行應以細部計畫內容為準。

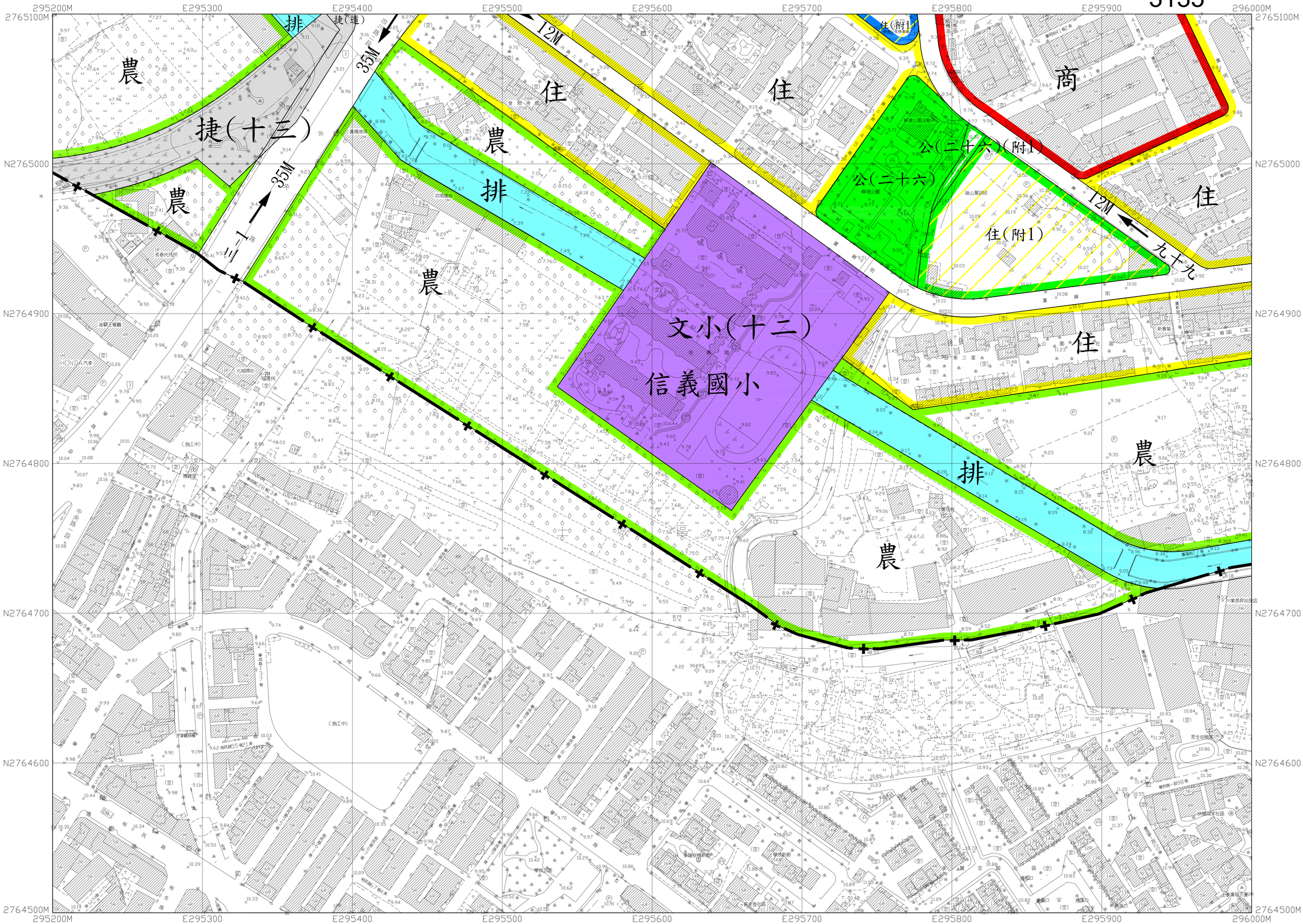

平面位置以 TWD97一等 GPS衛星點坐標為基準，採用 WGS84國際地球原子。

地圖投影採用二度分帶橫梅氏投影，中央子午線 121°E，中央子午線投影尺度比 0.9999。

高程自台灣基隆平均海水面為零公尺起算。

等高線間隔平地一公尺。

比例尺 ： 1 / 1000
主辦機關 ： 新北市政府城鄉發展局
原始製圖單位 ： 國立成功大學測量工程學系
原始製圖時間 ： 中華民國 88年 08月
第一次修測單位 ： 財團法人成大研究發展基金會
第一次修測時間 ： 板橋(94.06)，土城(95.02)
本次修測單位 ： 詮華國土測繪有限公司
本次修測時間 ： 中華民國 104年 05月

修測範圍線
本次修測

圖例(摘要)

衛星控制點，一等水準點	△	□	變壓器，交接箱	E	圓
精密導線點，中心樁	⊕	⊙	闊葉林，竹 林	○	竹
永久性房屋，3樓RC造	▭	3R	水 田，旱 田	田	田
2樓磚造，1樓金屬造	2B	1M	果 園，獨立樹	○	⅄
廢 墟，建築中房屋	廢	中	養 基 地	♣	⊥
寺 廟，臨時性房屋	寺	臨	草 地，茶 園	⅄⅄	^^
電桿 ， 路燈	○—	✳	管 涵，箱 涵	) (	) (

市區道路 ，鄉路面			
地類界 ，田 埂			
圍 籬，柵 欄			
路 堤， 籬			
路 塹，土 坎			
江，河，溪 ，駁坎			
水 閘，蛇 籠		(H)	
溝 渠， 河川流向			

行政界線略圖

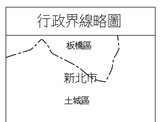

圖幅接合表

3036	3136	3236
3035	3135	3235
3034	3134	3234

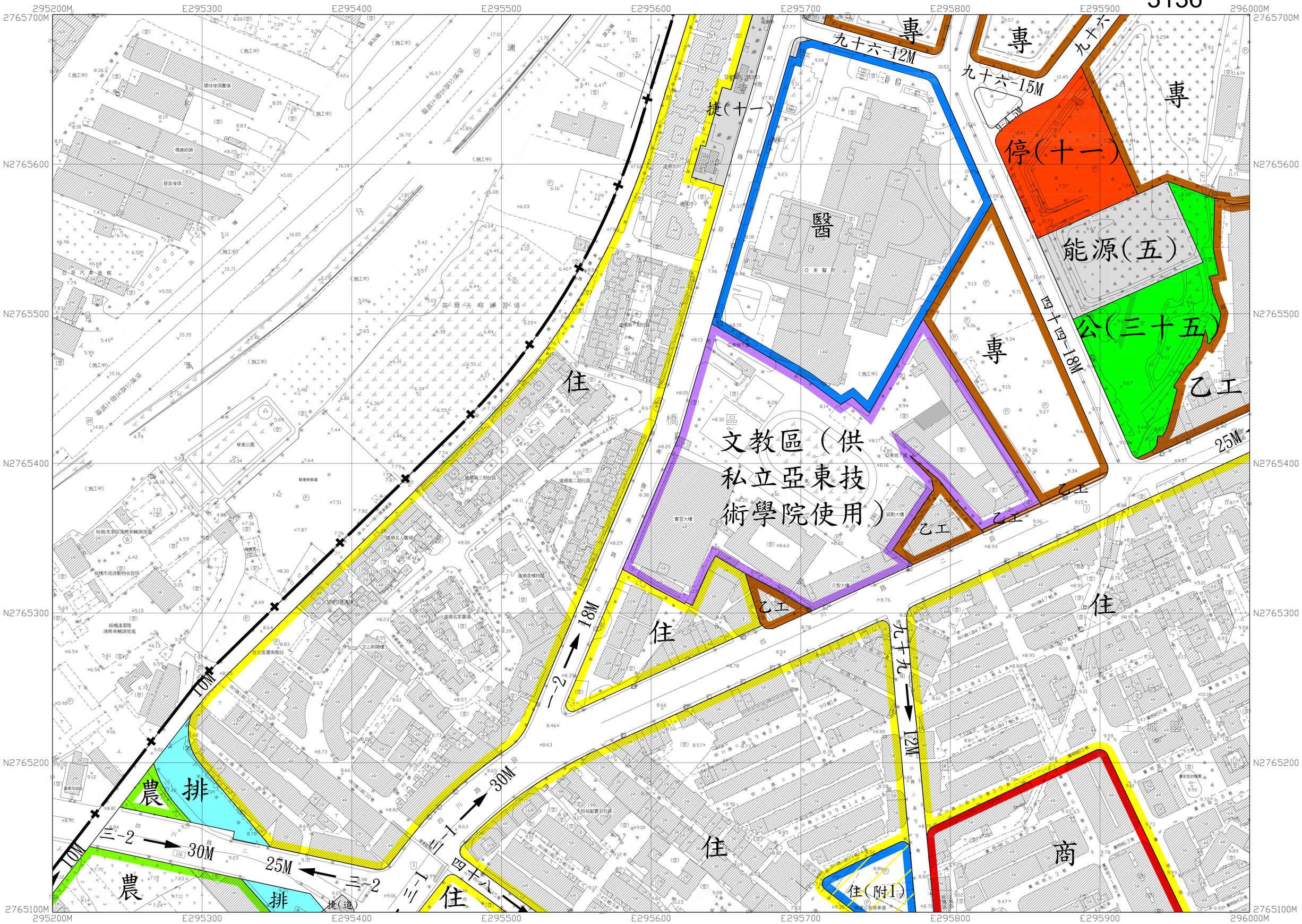

平面位置以 TWD97一等 GPS衛星點坐標為基準，採用 WGS84國際地球原子。

地圖投影採用二度分帶橫梅氏投影，中央子午線 121°E，中央子午線投影尺度比 0.9999。

高程自台灣基隆平均海水面為零公尺起算。

等高線間隔平地一公尺。

比例尺 ： 1 / 1000
主辦機關 ： 新北市政府城鄉發展局
原始製圖單位 ： 國立成功大學測量工程學系
原始製圖時間 ： 中華民國 88年 09月
第一次修測單位 ： 財團法人成大研究發展基金會
第一次修測時間 ： 板橋(94.06)，土城(95.02)
本次修測單位 ： 詮華國土測繪有限公司
本次修測時間 ： 中華民國 104年 05月

修測範圍線
本次修測

圖例(摘要)

衛星控制點，一等水準點
精密導線點，中心樁
永久性房屋，3樓RC造
2樓磚造，1樓金屬造
廢墟，建築中房屋
寺廟，臨時性房屋
電桿 ，路燈
變壓器，交接箱
闊葉林，竹 林
水 田，旱 田
果 園，獨立樹
園，基 地
草 地，茶 園
管 涵，箱 涵
市區道路 ，鋪路面
地類界 ，田 埂
圍 籬，柵 欄
路 堤， 籬
路 塹，土 坎
江，河，溪 ，駁坎
水 閘，蛇 籠
溝 渠， 河川流向

行政界線略圖
新北市 板橋區 土城區

圖幅接合表		
3037	3137	3237
3036	3136	3236
3035	3135	3235

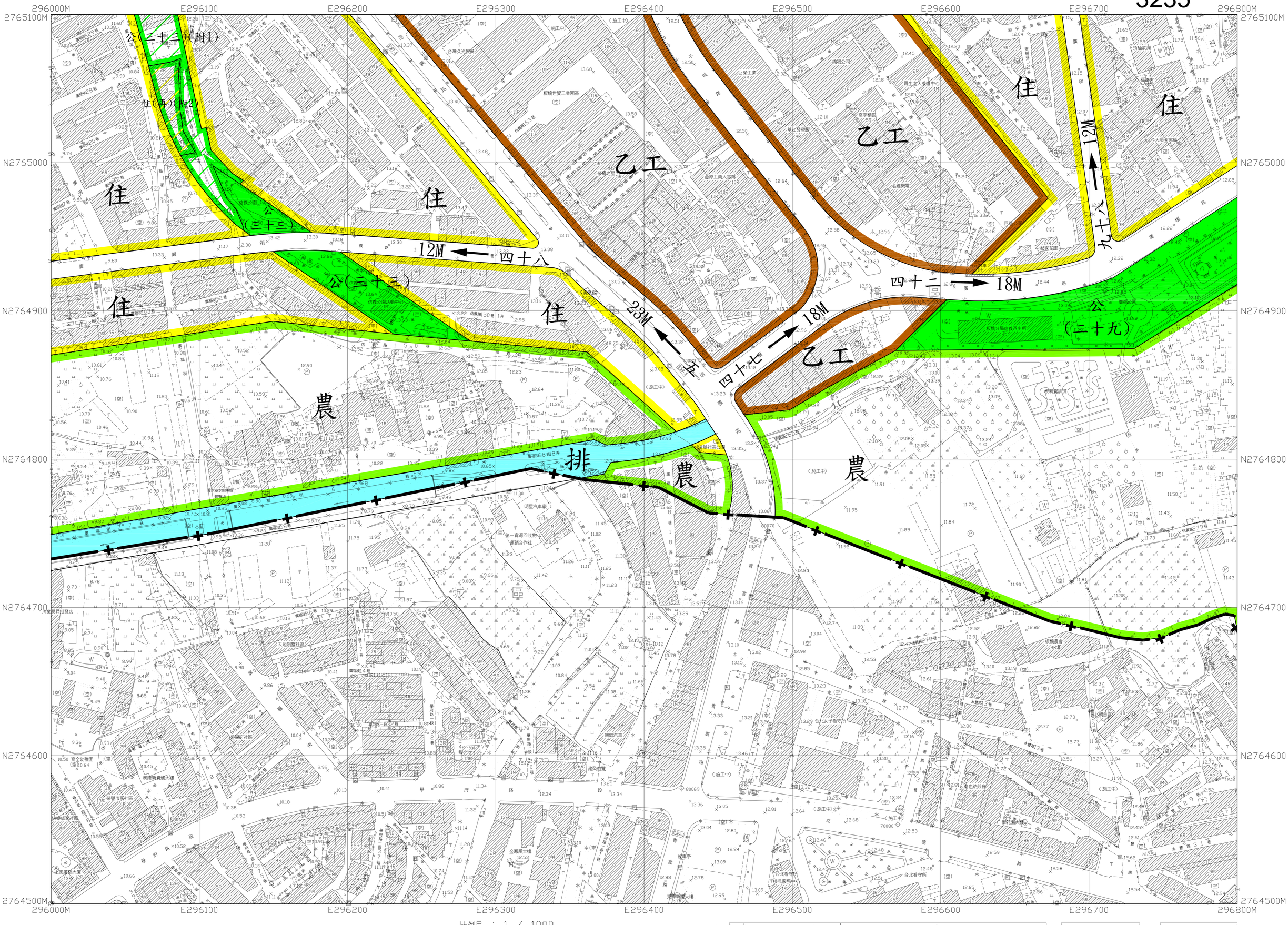
296000M
E296100
E296200
E296300
E296400
E296500
E296600
E296700
296800M
2765100M
N2765000
N2764900
N2764800
N2764700
N2764600
2764500M
公(三十三)(附1)
住(專)(附2)
住
公(三十三)
公(三十三)
12M
四十八
乙工
住
住
乙工
住
住
12M
九十八
四十二
18M
公
(二十九)
23M
中信路
四十七
18M
乙工
農
排
農
農
(施工中)
台灣久光製藥
巨榮工業
板橋世貿工業園區
信義公園
信義公園活動中心
明星汽車廠
第一資源回收物運銷合作社
天地別墅社區
板橋分局信義派出所
板橋農會
台北女子看守所
台北看守所
建築物
金鳳凰大樓
泰隆新貴板大樓
榮譽市民社區
育幼稚園
學府路
信義路
中信路
青雲路
文化路
學府路一段
學府路二段
學府路三段
學府路四段
學府路五段
學府路六段
學府路七段
學府路八段
學府路九段
學府路十段
學府路十一段
學府路十二段
學府路十三段
學府路十四段
學府路十五段
學府路十六段
學府路十七段
學府路十八段
學府路十九段
學府路二十段
學府路二十一段
學府路二十二段
學府路二十三段
學府路二十四段
學府路二十五段
學府路二十六段
學府路二十七段
學府路二十八段
學府路二十九段
學府路三十段
學府路三十一段
學府路三十二段
學府路三十三段
學府路三十四段
學府路三十五段
學府路三十六段
學府路三十七段
學府路三十八段
學府路三十九段
學府路四十段
學府路四十一段
學府路四十二段
學府路四十三段
學府路四十四段
學府路四十五段
學府路四十六段
學府路四十七段
學府路四十八段
學府路四十九段
學府路五十段
學府路五十一段
學府路五十二段
學府路五十三段
學府路五十四段
學府路五十五段
學府路五十六段
學府路五十七段
學府路五十八段
學府路五十九段
學府路六十段
學府路六十一段
學府路六十二段
學府路六十三段
學府路六十四段
學府路六十五段
學府路六十六段
學府路六十七段
學府路六十八段
學府路六十九段
學府路七十段
學府路七十一段
學府路七十二段
學府路七十三段
學府路七十四段
學府路七十五段
學府路七十六段
學府路七十七段
學府路七十八段
學府路七十九段
學府路八十段
學府路八十一段
學府路八十二段
學府路八十三段
學府路八十四段
學府路八十五段
學府路八十六段
學府路八十七段
學府路八十八段
學府路八十九段
學府路九十段
學府路九十一段
學府路九十二段
學府路九十三段
學府路九十四段
學府路九十五段
學府路九十六段
學府路九十七段
學府路九十八段
學府路九十九段
學府路一百段
學府路一百一段
學府路一百二段
學府路一百三段
學府路一百四段
學府路一百五段
學府路一百六段
學府路一百七段
學府路一百八段
學府路一百九段
學府路二百段
學府路二百一段
學府路二百二段
學府路二百三段
學府路二百四段
學府路二百五段
學府路二百六段
學府路二百七段
學府路二百八段
學府路二百九段
學府路三百段
學府路三百一段
學府路三百二段
學府路三百三段
學府路三百四段
學府路三百五段
學府路三百六段
學府路三百七段
學府路三百八段
學府路三百九段
學府路四百段
學府路四百一段
學府路四百二段
學府路四百三段
學府路四百四段
學府路四百五段
學府路四百六段
學府路四百七段
學府路四百八段
學府路四百九段
學府路五百段
學府路五百一段
學府路五百二段
學府路五百三段
學府路五百四段
學府路五百五段
學府路五百六段
學府路五百七段
學府路五百八段
學府路五百九段
學府路六百段
學府路六百一段
學府路六百二段
學府路六百三段
學府路六百四段
學府路六百五段
學府路六百六段
學府路六百七段
學府路六百八段
學府路六百九段
學府路七百段
學府路七百一段
學府路七百二段
學府路七百三段
學府路七百四段
學府路七百五段
學府路七百六段
學府路七百七段
學府路七百八段
學府路七百九段
學府路八百段
學府路八百一段
學府路八百二段
學府路八百三段
學府路八百四段
學府路八百五段
學府路八百六段
學府路八百七段
學府路八百八段
學府路八百九段
學府路九百段
學府路九百一段
學府路九百二段
學府路九百三段
學府路九百四段
學府路九百五段
學府路九百六段
學府路九百七段
學府路九百八段
學府路九百九段
學府路一千段
學府路一千一段
學府路一千二段
學府路一千三段
學府路一千四段
學府路一千五段
學府路一千六段
學府路一千七段
學府路一千八段
學府路一千九段
學府路二千段
學府路二千一段
學府路二千二段
學府路二千三段
學府路二千四段
學府路二千五段
學府路二千六段
學府路二千七段
學府路二千八段
學府路二千九段
學府路三千段
學府路三千一段
學府路三千二段
學府路三千三段
學府路三千四段
學府路三千五段
學府路三千六段
學府路三千七段
學府路三千八段
學府路三千九段
學府路四千段
學府路四千一段
學府路四千二段
學府路四千三段
學府路四千四段
學府路四千五段
學府路四千六段
學府路四千七段
學府路四千八段
學府路四千九段
學府路五千段
學府路五千一段
學府路五千二段
學府路五千三段
學府路五千四段
學府路五千五段
學府路五千六段
學府路五千七段
學府路五千八段
學府路五千九段
學府路六千段
學府路六千一段
學府路六千二段
學府路六千三段
學府路六千四段
學府路六千五段
學府路六千六段
學府路六千七段
學府路六千八段
學府路六千九段
學府路七千段
學府路七千一段
學府路七千二段
學府路七千三段
學府路七千四段
學府路七千五段
學府路七千六段
學府路七千七段
學府路七千八段
學府路七千九段
學府路八千段
學府路八千一段
學府路八千二段
學府路八千三段
學府路八千四段
學府路八千五段
學府路八千六段
學府路八千七段
學府路八千八段
學府路八千九段
學府路九千段
學府路九千一段
學府路九千二段
學府路九千三段
學府路九千四段
學府路九千五段
學府路九千六段
學府路九千七段
學府路九千八段
學府路九千九段
學府路一萬段
學府路一萬一段
學府路一萬二段
學府路一萬三段
學府路一萬四段
學府路一萬五段
學府路一萬六段
學府路一萬七段
學府路一萬八段
學府路一萬九段
學府路二萬段
學府路二萬一段
學府路二萬二段
學府路二萬三段
學府路二萬四段
學府路二萬五段
學府路二萬六段
學府路二萬七段
學府路二萬八段
學府路二萬九段
學府路三萬段
學府路三萬一段
學府路三萬二段
學府路三萬三段
學府路三萬四段
學府路三萬五段
學府路三萬六段
學府路三萬七段
學府路三萬八段
學府路三萬九段
學府路四萬段
學府路四萬一段
學府路四萬二段
學府路四萬三段
學府路四萬四段
學府路四萬五段
學府路四萬六段
學府路四萬七段
學府路四萬八段
學府路四萬九段
學府路五萬段
學府路五萬一段
學府路五萬二段
學府路五萬三段
學府路五萬四段
學府路五萬五段
學府路五萬六段
學府路五萬七段
學府路五萬八段
學府路五萬九段
學府路六萬段
學府路六萬一段
學府路六萬二段
學府路六萬三段
學府路六萬四段
學府路六萬五段
學府路六萬六段
學府路六萬七段
學府路六萬八段
學府路六萬九段
學府路七萬段
學府路七萬一段
學府路七萬二段
學府路七萬三段
學府路七萬四段
學府路七萬五段
學府路七萬六段
學府路七萬七段
學府路七萬八段
學府路七萬九段
學府路八萬段
學府路八萬一段
學府路八萬二段
學府路八萬三段
學府路八萬四段
學府路八萬五段
學府路八萬六段
學府路八萬七段
學府路八萬八段
學府路八萬九段
學府路九萬段
學府路九萬一段
學府路九萬二段
學府路九萬三段
學府路九萬四段
學府路九萬五段
學府路九萬六段
學府路九萬七段
學府路九萬八段
學府路九萬九段
學府路十萬段
學府路十萬一段
學府路十萬二段
學府路十萬三段
學府路十萬四段
學府路十萬五段
學府路十萬六段
學府路十萬七段
學府路十萬八段
學府路十萬九段
學府路二十萬段
學府路二十萬一段
學府路二十萬二段
學府路二十萬三段
學府路二十萬四段
學府路二十萬五段
學府路二十萬六段
學府路二十萬七段
學府路二十萬八段
學府路二十萬九段
學府路三十萬段
學府路三十萬一段
學府路三十萬二段
學府路三十萬三段
學府路三十萬四段
學府路三十萬五段
學府路三十萬六段
學府路三十萬七段
學府路三十萬八段
學府路三十萬九段
學府路四十萬段
學府路四十萬一段
學府路四十萬二段
學府路四十萬三段
學府路四十萬四段
學府路四十萬五段
學府路四十萬六段
學府路四十萬七段
學府路四十萬八段
學府路四十萬九段
學府路五十萬段
學府路五十萬一段
學府路五十萬二段
學府路五十萬三段
學府路五十萬四段
學府路五十萬五段
學府路五十萬六段
學府路五十萬七段
學府路五十萬八段
學府路五十萬九段
學府路六十萬段
學府路六十萬一段
學府路六十萬二段
學府路六十萬三段
學府路六十萬四段
學府路六十萬五段
學府路六十萬六段
學府路六十萬七段
學府路六十萬八段
學府路六十萬九段
學府路七十萬段
學府路七十萬一段
學府路七十萬二段
學府路七十萬三段
學府路七十萬四段
學府路七十萬五段
學府路七十萬六段
學府路七十萬七段
學府路七十萬八段
學府路七十萬九段
學府路八十萬段
學府路八十萬一段
學府路八十萬二段
學府路八十萬三段
學府路八十萬四段
學府路八十萬五段
學府路八十萬六段
學府路八十萬七段
學府路八十萬八段
學府路八十萬九段
學府路九十萬段
學府路九十萬一段
學府路九十萬二段
學府路九十萬三段
學府路九十萬四段
學府路九十萬五段
學府路九十萬六段
學府路九十萬七段
學府路九十萬八段
學府路九十萬九段
學府路一百萬段
學府路一百萬一段
學府路一百萬二段
學府路一百萬三段
學府路一百萬四段
學府路一百萬五段
學府路一百萬六段
學府路一百萬七段
學府路一百萬八段
學府路一百萬九段
學府路二百萬段
學府路二百萬一段
學府路二百萬二段
學府路二百萬三段
學府路二百萬四段
學府路二百萬五段
學府路二百萬六段
學府路二百萬七段
學府路二百萬八段
學府路二百萬九段
學府路三百萬段
學府路三百萬一段
學府路三百萬二段
學府路三百萬三段
學府路三百萬四段
學府路三百萬五段
學府路三百萬六段
學府路三百萬七段
學府路三百萬八段
學府路三百萬九段
學府路四百萬段
學府路四百萬一段
學府路四百萬二段
學府路四百萬三段
學府路四百萬四段
學府路四百萬五段
學府路四百萬六段
學府路四百萬七段
學府路四百萬八段
學府路四百萬九段
學府路五百萬段
學府路五百萬一段
學府路五百萬二段
學府路五百萬三段
學府路五百萬四段
學府路五百萬五段
學府路五百萬六段
學府路五百萬七段
學府路五百萬八段
學府路五百萬九段
學府路六百萬段
學府路六百萬一段
學府路六百萬二段
學府路六百萬三段
學府路六百萬四段
學府路六百萬五段
學府路六百萬六段
學府路六百萬七段
學府路六百萬八段
學府路六百萬九段
學府路七百萬段
學府路七百萬一段
學府路七百萬二段
學府路七百萬三段
學府路七百萬四段
學府路七百萬五段
學府路七百萬六段
學府路七百萬七段
學府路七百萬八段
學府路七百萬九段
學府路八百萬段
學府路八百萬一段
學府路八百萬二段
學府路八百萬三段
學府路八百萬四段
學府路八百萬五段
學府路八百萬六段
學府路八百萬七段
學府路八百萬八段
學府路八百萬九段
學府路九百萬段
學府路九百萬一段
學府路九百萬二段
學府路九百萬三段
學府路九百萬四段
學府路九百萬五段
學府路九百萬六段
學府路九百萬七段
學府路九百萬八段
學府路九百萬九段
學府路一千萬段
學府路一千萬一段
學府路一千萬二段
學府路一千萬三段
學府路一千萬四段
學府路一千萬五段
學府路一千萬六段
學府路一千萬七段
學府路一千萬八段
學府路一千萬九段
學府路二千萬段
學府路二千萬一段
學府路二千萬二段
學府路二千萬三段
學府路二千萬四段
學府路二千萬五段
學府路二千萬六段
學府路二千萬七段
學府路二千萬八段
學府路二千萬九段
學府路三千萬段
學府路三千萬一段
學府路三千萬二段
學府路三千萬三段
學府路三千萬四段
學府路三千萬五段
學府路三千萬六段
學府路三千萬七段
學府路三千萬八段
學府路三千萬九段
學府路四千萬段
學府路四千萬一段
學府路四千萬二段
學府路四千萬三段
學府路四千萬四段
學府路四千萬五段
學府路四千萬六段
學府路四千萬七段
學府路四千萬八段
學府路四千萬九段
學府路五千萬段
學府路五千萬一段
學府路五千萬二段
學府路五千萬三段
學府路五千萬四段
學府路五千萬五段
學府路五千萬六段
學府路五千萬七段
學府路五千萬八段
學府路五千萬九段
學府路六千萬段
學府路六千萬一段
學府路六千萬二段
學府路六千萬三段
學府路六千萬四段
學府路六千萬五段
學府路六千萬六段
學府路六千萬七段
學府路六千萬八段
學府路六千萬九段
學府路七千萬段
學府路七千萬一段
學府路七千萬二段
學府路七千萬三段
學府路七千萬四段
學府路七千萬五段
學府路七千萬六段
學府路七千萬七段
學府路七千萬八段
學府路七千萬九段
學府路八千萬段
學府路八千萬一段
學府路八千萬二段
學府路八千萬三段
學府路八千萬四段
學府路八千萬五段
學府路八千萬六段
學府路八千萬七段
學府路八千萬八段
學府路八千萬九段
學府路九千萬段
學府路九千萬一段
學府路九千萬二段
學府路九千萬三段
學府路九千萬四段
學府路九千萬五段
學府路九千萬六段
學府路九千萬七段
學府路九千萬八段
學府路九千萬九段
學府路一億段
學府路一億一段
學府路一億二段
學府路一億三段
學府路一億四段
學府路一億五段
學府路一億六段
學府路一億七段
學府路一億八段
學府路一億九段
學府路二億段
學府路二億一段
學府路二億二段
學府路二億三段
學府路二億四段
學府路二億五段
學府路二億六段
學府路二億七段
學府路二億八段
學府路二億九段
學府路三億段
學府路三億一段
學府路三億二段
學府路三億三段
學府路三億四段
學府路三億五段
學府路三億六段
學府路三億七段
學府路三億八段
學府路三億九段
學府路四億段
學府路四億一段
學府路四億二段
學府路四億三段
學府路四億四段
學府路四億五段
學府路四億六段
學府路四億七段
學府路四億八段
學府路四億九段
學府路五億段
學府路五億一段
學府路五億二段
學府路五億三段
學府路五億四段
學府路五億五段
學府路五億六段
學府路五億七段
學府路五億八段
學府路五億九段
學府路六億段
學府路六億一段
學府路六億二段
學府路六億三段
學府路六億四段
學府路六億五段
學府路六億六段
學府路六億七段
學府路六億八段
學府路六億九段
學府路七億段
學府路七億一段
學府路七億二段
學府路七億三段
學府路七億四段
學府路七億五段
學府路七億六段
學府路七億七段
學府路七億八段
學府路七億九段
學府路八億段
學府路八億一段
學府路八億二段
學府路八億三段
學府路八億四段
學府路八億五段
學府路八億六段
學府路八億七段
學府路八億八段
學府路八億九段
學府路九億段
學府路九億一段
學府路九億二段
學府路九億三段
學府路九億四段
學府路九億五段
學府路九億六段
學府路九億七段
學府路九億八段
學府路九億九段
學府路一兆段
學府路一兆一段
學府路一兆二段
學府路一兆三段
學府路一兆四段
學府路一兆五段
學府路一兆六段
學府路一兆七段
學府路一兆八段
學府路一兆九段
學府路二兆段
學府路二兆一段
學府路二兆二段
學府路二兆三段
學府路二兆四段
學府路二兆五段
學府路二兆六段
學府路二兆七段
學府路二兆八段
學府路二兆九段
學府路三兆段
學府路三兆一段
學府路三兆二段
學府路三兆三段
學府路三兆四段
學府路三兆五段
學府路三兆六段
學府路三兆七段
學府路三兆八段
學府路三兆九段
學府路四兆段
學府路四兆一段
學府路四兆二段
學府路四兆三段
學府路四兆四段
學府路四兆五段
學府路四兆六段
學府路四兆七段
學府路四兆八段
學府路四兆九段
學府路五兆段
學府路五兆一段
學府路五兆二段
學府路五兆三段
學府路五兆四段
學府路五兆五段
學府路五兆六段
學府路五兆七段
學府路五兆八段
學府路五兆九段
學府路六兆段
學府路六兆一段
學府路六兆二段
學府路六兆三段
學府路六兆四段
學府路六兆五段
學府路六兆六段
學府路六兆七段
學府路六兆八段
學府路六兆九段
學府路七兆段
學府路七兆一段
學府路七兆二段
學府路七兆三段
學府路七兆四段
學府路七兆五段
學府路七兆六段
學府路七兆七段
學府路七兆八段
學府路七兆九段
學府路八兆段
學府路八兆一段
學府路八兆二段
學府路八兆三段
學府路八兆四段
學府路八兆五段
學府路八兆六段
學府路八兆七段
學府路八兆八段
學府路八兆九段
學府路九兆段
學府路九兆一段
學府路九兆二段
學府路九兆三段
學府路九兆四段
學府路九兆五段
學府路九兆六段
學府路九兆七段
學府路九兆八段
學府路九兆九段
學府路一京段
學府路一京一段
學府路一京二段
學府路一京三段
學府路一京四段
學府路一京五段
學府路一京六段
學府路一京七段
學府路一京八段
學府路一京九段
學府路二京段
學府路二京一段
學府路二京二段
學府路二京三段
學府路二京四段
學府路二京五段
學府路二京六段
學府路二京七段
學府路二京八段
學府路二京九段
學府路三京段
學府路三京一段
學府路三京二段
學府路三京三段
學府路三京四段
學府路三京五段
學府路三京六段
學府路三京七段
學府路三京八段
學府路三京九段
學府路四京段
學府路四京一段
學府路四京二段
學府路四京三段
學府路四京四段
學府路四京五段
學府路四京六段
學府路四京七段
學府路四京八段
學府路四京九段
學府路五京段
學府路五京一段
學府路五京二段
學府路五京三段
學府路五京四段
學府路五京五段
學府路五京六段
學府路五京七段
學府路五京八段
學府路五京九段
學府路六京段
學府路六京一段
學府路六京二段
學府路六京三段
學府路六京四段
學府路六京五段
學府路六京六段
學府路六京七段
學府路六京八段
學府路六京九段
學府路七京段
學府路七京一段
學府路七京二段
學府路七京三段
學府路七京四段
學府路七京五段
學府路七京六段
學府路七京七段
學府路七京八段
學府路七京九段
學府路八京段
學府路八京一段
學府路八京二段
學府路八京三段
學府路八京四段
學府路八京五段
學府路八京六段
學府路八京七段
學府路八京八段
學府路八京九段
學府路九京段
學府路九京一段
學府路九京二段
學府路九京三段
學府路九京四段
學府路九京五段
學府路九京六段
學府路九京七段
學府路九京八段
學府路九京九段
學府路一垓段
學府路一垓一段
學府路一垓二段
學府路一垓三段
學府路一垓四段
學府路一垓五段
學府路一垓六段
學府路一垓七段
學府路一垓八段
學府路一垓九段
學府路二垓段
學府路二垓一段
學府路二垓二段
學府路二垓三段
學府路二垓四段
學府路二垓五段
學府路二垓六段
學府路二垓七段
學府路二垓八段
學府路二垓九段
學府路三垓段
學府路三垓一段
學府路三垓二段
學府路三垓三段
學府路三垓四段
學府路三垓五段
學府路三垓六段
學府路三垓七段
學府路三垓八段
學府路三垓九段
學府路四垓段
學府路四垓一段
學府路四垓二段
學府路四垓三段
學府路四垓四段
學府路四垓五段
學府路四垓六段
學府路四垓七段
學府路四垓八段
學府路四垓九段
學府路五垓段
學府路五垓一段
學府路五垓二段
學府路五垓三段
學府路五垓四段
學府路五垓五段
學府路五垓六段
學府路五垓七段
學府路五垓八段
學府路五垓九段
學府路六垓段
學府路六垓一段
學府路六垓二段
學府路六垓三段
學府路六垓四段
學府路六垓五段
學府路六垓六段
學府路六垓七段
學府路六垓八段
學府路六垓九段
學府路七垓段
學府路七垓一段
學府路七垓二段
學府路七垓三段
學府路七垓四段
學府路七垓五段
學府路七垓六段
學府路七垓七段
學府路七垓八段
學府路七垓九段
學府路八垓段
學府路八垓一段
學府路八垓二段
學府路八垓三段
學府路八垓四段
學府路八垓五段
學府路八垓六段
學府路八垓七段
學府路八垓八段
學府路八垓九段
學府路九垓段
學府路九垓一段
學府路九垓二段
學府路九垓三段
學府路九垓四段
學府路九垓五段
學府路九垓六段
學府路九垓七段
學府路九垓八段
學府路九垓九段
學府路一秭段
學府路一秭一段
學府路一秭二段
學府路一秭三段
學府路一秭四段
學府路一秭五段
學府路一秭六段
學府路一秭七段
學府路一秭八段
學府路一秭九段
學府路二秭段
學府路二秭一段
學府路二秭二段
學府路二秭三段
學府路二秭四段
學府路二秭五段
學府路二秭六段
學府路二秭七段
學府路二秭八段
學府路二秭九段
學府路三秭段
學府路三秭一段
學府路三秭二段
學府路三秭三段
學府路三秭四段
學府路三秭五段
學府路三秭六段
學府路三秭七段
學府路三秭八段
學府路三秭九段
學府路四秭段
學府路四秭一段
學府路四秭二段
學府路四秭三段
學府路四秭四段
學府路四秭五段
學府路四秭六段
學府路四秭七段
學府路四秭八段
學府路四秭九段
學府路五秭段
學府路五秭一段
學府路五秭二段
學府路五秭三段
學府路五秭四段
學府路五秭五段
學府路五秭六段
學府路五秭七段
學府路五秭八段
學府路五秭九段
學府路六秭段
學府路六秭一段
學府路六秭二段
學府路六秭三段
學府路六秭四段
學府路六秭五段
學府路六秭六段
學府路六秭七段
學府路六秭八段
學府路六秭九段
學府路七秭段
學府路七秭一段
學府路七秭二段
學府路七秭三段
學府路七秭四段
學府路七秭五段
學府路七秭六段
學府路七秭七段
學府路七秭八段
學府路七秭九段
學府路八秭段
學府路八秭一段
學府路八秭二段
學府路八秭三段
學府路八秭四段
學府路八秭五段
學府路八秭六段
學府路八秭七段
學府路八秭八段
學府路八秭九段
學府路九秭段
學府路九秭一段
學府路九秭二段
學府路九秭三段
學府路九秭四段
學府路九秭五段
學府路九秭六段
學府路九秭七段
學府路九秭八段
學府路九秭九段
學府路一壤段
學府路一壤一段
學府路一壤二段
學府路一壤三段
學府路一壤四段
學府路一壤五段
學府路一壤六段
學府路一壤七段
學府路一壤八段
學府路一壤九段
學府路二壤段
學府路二壤一段
學府路二壤二段
學府路二壤三段
學府路二壤四段
學府路二壤五段
學府路二壤六段
學府路二壤七段
學府路二壤八段
學府路二壤九段
學府路三壤段
學府路三壤一段
學府路三壤二段
學府路三壤三段
學府路三壤四段
學府路三壤五段
學府路三壤六段
學府路三壤七段
學府路三壤八段
學府路三壤九段
學府路四壤段
學府路四壤一段
學府路四壤二段
學府路四壤三段
學府路四壤四段
學府路四壤五段
學府路四壤六段
學府路四壤七段
學府路四壤八段
學府路四壤九段
學府路五壤段
學府路五壤一段
學府路五壤二段
學府路五壤三段
學府路五壤四段
學府路五壤五段
學府路五壤六段
學府路五壤七段
學府路五壤八段
學府路五壤九段
學府路六壤段
學府路六壤一段
學府路六壤二段
學府路六壤三段
學府路六壤四段
學府路六壤五段
學府路六壤六段
學府路六壤七段
學府路六壤八段
學府路六壤九段
學府路七壤段
學府路七壤一段
學府路七壤二段
學府路七壤三段
學府路七壤四段
學府路七壤五段
學府路七壤六段
學府路七壤七段
學府路七壤八段
學府路七壤九段
學府路八壤段
學府路八壤一段
學府路八壤二段
學府路八壤三段
學府路八壤四段
學府路八壤五段
學府路八壤六段
學府路八壤七段
學府路八壤八段
學府路八壤九段
學府路九壤段
學府路九壤一段
學府路九壤二段
學府路九壤三段
學府路九壤四段
學府路九壤五段
學府路九壤六段
學府路九壤七段
學府路九壤八段
學府路九壤九段
學府路一溝段
學府路一溝一段
學府路一溝二段
學府路一溝三段
學府路一溝四段
學府路一溝五段
學府路一溝六段
學府路一溝七段
學府路一溝八段
學府路一溝九段
學府路二溝段
學府路二溝一段
學府路二溝二段
學府路二溝三段
學府路二溝四段
學府路二溝五段
學府路二溝六段
學府路二溝七段
學府路二溝八段
學府路二溝九段
學府路三溝段
學府路三溝一段
學府路三溝二段
學府路三溝三段
學府路三溝四段
學府路三溝五段
學府路三溝六段
學府路三溝七段
學府路三溝八段
學府路三溝九段
學府路四溝段
學府路四溝一段
學府路四溝二段
學府路四溝三段
學府路四溝四段
學府路四溝五段
學府路四溝六段
學府路四溝七段
學府路四溝八段
學府路四溝九段
學府路五溝段
學府路五溝一段
學府路五溝二段
學府路五溝三段
學府路五溝四段
學府路五溝五段
學府路五溝六段
學府路五溝七段
學府路五溝八段
學府路五溝九段
學府路六溝段
學府路六溝一段
學府路六溝二段
學府路六溝三段
學府路六溝四段
學府路六溝五段
學府路六溝六段
學府路六溝七段
學府路六溝八段
學府路六溝九段
學府路七溝段
學府路七溝一段
學府路七溝二段
學府路七溝三段
學府路七溝四段
學府路七溝五段
學府路七溝六段
學府路七溝七段
學府路七溝八段
學府路七溝九段
學府路八溝段
學府路八溝一段
學府路八溝二段
學府路八溝三段
學府路八溝四段
學府路八溝五段
學府路八溝六段
學府路八溝七段
學府路八溝八段
學府路八溝九段
學府路九溝段
學府路九溝一段
學府路九溝二段
學府路九溝三段
學府路九溝四段
學府路九溝五段
學府路九溝六段
學府路九溝七段
學府路九溝八段
學府路九溝九段
學府路一澗段
學府路一澗一段
學府路一澗二段
學府路一澗三段
學府路一澗四段
學府路一澗五段
學府路一澗六段
學府路一澗七段
學府路一澗八段
學府路一澗九段
學府路二澗段
學府路二澗一段
學府路二澗二段
學府路二澗三段
學府路二澗四段
學府路二澗五段
學府路二澗六段
學府路二澗七段
學府路二澗八段
學府路二澗九段
學府路三澗段
學府路三澗一段
學府路三澗二段
學府路三澗三段
學府路三澗四段
學府路三澗五段
學府路三澗六段
學府路三澗七段
學府路三澗八段
學府路三澗九段
學府路四澗段
學府路四澗一段
學府路四澗二段
學府路四澗三段
學府路四澗四段
學府路四澗五段
學府路四澗六段
學府路四澗七段
學府路四澗八段
學府路四澗九段
學府路五澗段
學府路五澗一段
學府路五澗二段
學府路五澗三段
學府路五澗四段
學府路五澗五段
學府路五澗六段
學府路五澗七段
學府路五澗八段
學府路五澗九段
學府路六澗段
學府路六澗一段
學府路六澗二段
學府路六澗三段
學府路六澗四段
學府路六澗五段
學府路六澗六段
學府路六澗七段
學府路六澗八段
學府路六澗九段
學府路七澗段
學府路七澗一段
學府路七澗二段
學府路七澗三段
學府路七澗四段
學府路七澗五段
學府路七澗六段
學府路七澗七段
學府路七澗八段
學府路七澗九段
學府路八澗段
學府路八澗一段
學府路八澗二段
學府路八澗三段
學府路八澗四段
學府路八澗五段
學府路八澗六段
學府路八澗七段
學府路八澗八段
學府路八澗九段
學府路九澗段
學府路九澗一段
學府路九澗二段
學府路九澗三段
學府路九澗四段
學府路九澗五段
學府路九澗六段
學府路九澗七段
學府路九澗八段
學府路九澗

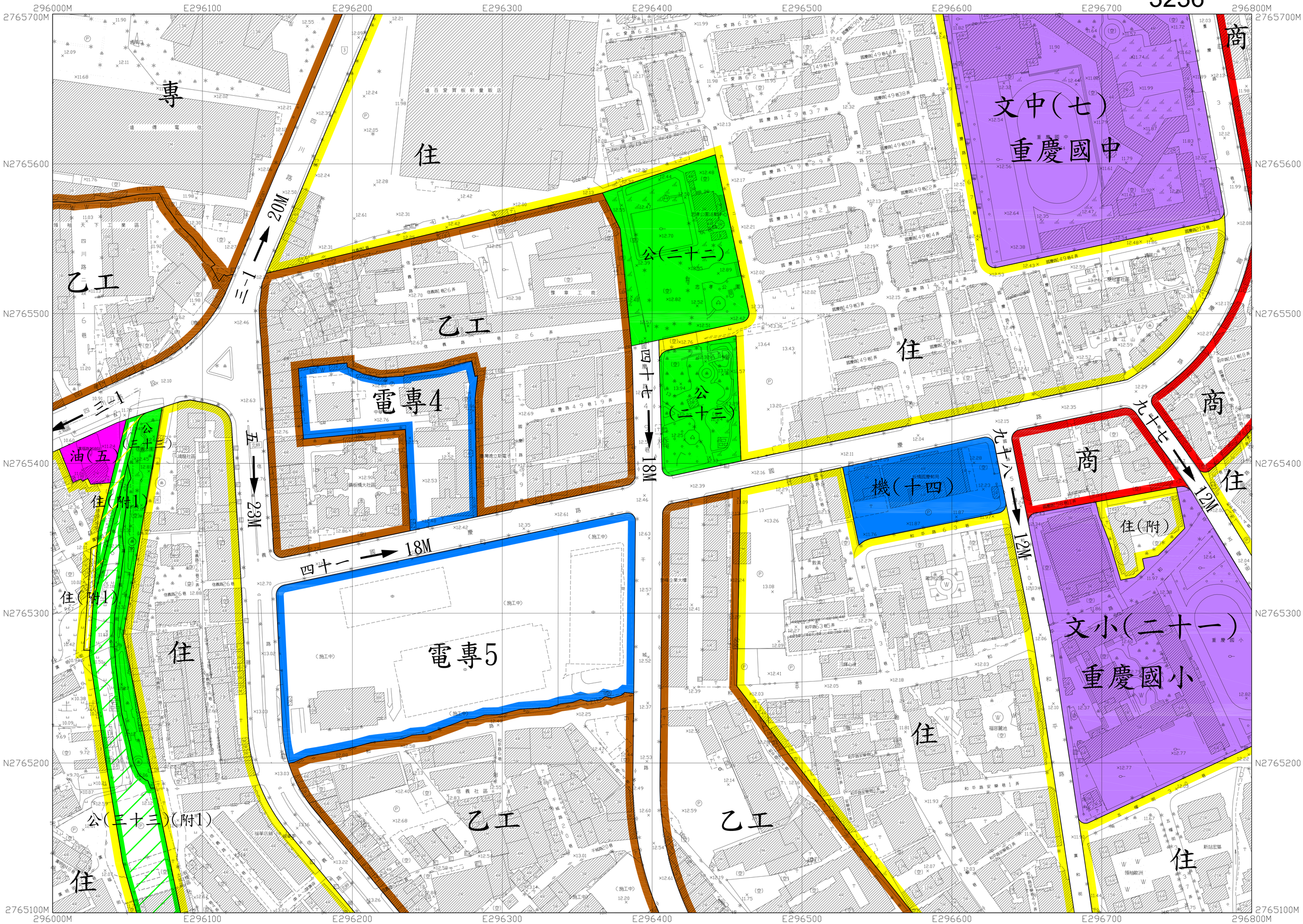

平面位置以 TWD97一等 GPS衛星點坐標為基準，採用 WGS84國際地球原子。

地圖投影採用二度分帶橫梅氏投影，中央子午線 121°E，中央子午線投影尺度比 0.9999。

高程自台灣基隆平均海水面為零公尺起算。

等高線間隔平地一公尺。

比例尺 ： 1 / 1000
主辦機關 ： 新北市政府城鄉發展局
原始製圖單位 ： 國立成功大學測量工程學系
原始製圖時間 ： 中華民國 88年 11月
第一次修測單位 ： 財團法人成大研究發展基金會
第一次修測時間 ： 板橋(94.06)，土城(95.02)
本次修測單位 ： 詮華國土測繪有限公司
本次修測時間 ： 中華民國 104年 05月

修測範圍線

本次修測

圖例(摘要)

衛星控制點，一等水準點
精密導線點，中心樁
永久性房屋，3樓RC造
2樓磚造，1樓金屬造
廢 墟，建築中房屋
寺 廟，臨時性房屋
電桿 、 路燈
變壓器，交接箱
闊葉林，竹 林
水 田，旱 田
果 園，獨立樹
園，基 地
草 地，茶 園
管 涵，箱 涵
市區道路 ，輕路面
地類界 ，田 埂
圍 籬，柵 欄
路 堤， 籬
路 塹，土 坎
江，河，溪 ，駁坎
水 閘，蛇 籠
溝 渠， 河川流向

行政界線略圖

新北市
板橋區
土城區

圖幅接合表

3137	3237	3337
3136	3236	3336
3135	3235	3335

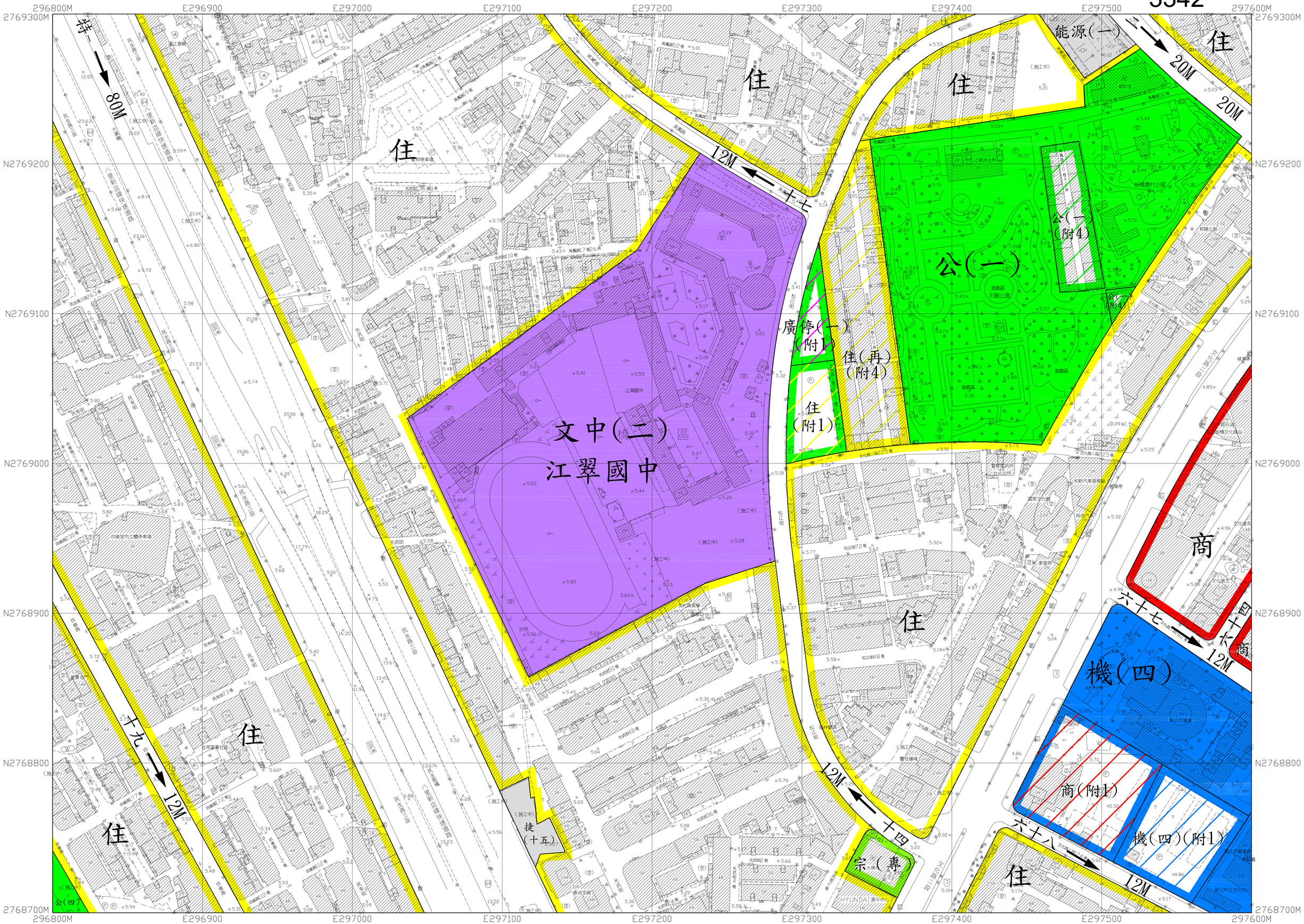

平面位置以 TWD97一等 GPS衛星點坐標為基準，採用 WGS84國際地球原子。

地圖投影採用二度分帶橫梅氏投影，中央子午線 121°E，中央子午線投影尺度比 0.9999。

高程自台灣基隆平均海水面為零公尺起算。

等高線間隔平均一公尺。

比例尺 ： 1 / 1000
主辦機關 ： 新北市政府城鄉發展局
原始製圖單位 ： 國立成功大學測量工程學系
原始製圖時間 ： 中華民國 88年 12月
第一次修測單位 ： 財團法人成大研究發展基金會
第一次修測時間 ： 中華民國 94年 04月
本次修測單位 ： 詮華國土測繪有限公司
本次修測時間 ： 中華民國 104年 05月

修測範圍線
本次修測

圖例（摘要）

衛星控制點，一等水準點	△	變壓器，交接箱	E	市區道路，鄉路面	
精密導線點，中心樁	⊙	闊葉林，竹 林		地類界，田 埂	
永久性房屋，3樓RC造	3R	水 田，旱 田		圍 籬，柵 欄	
2樓磚造，1樓金屬造	2B 1M	果 園，獨立樹		路 堤， 籬	
廢 墟，建築中房屋	廢 中	園，基 地		路 塹，土 坎	
寺 廟，臨時性房屋	卍 下	草 地，茶 園		江，河，溪 ，駁坎	
電桿 ， 路燈		管 涵，箱 涵		水 閘，蛇 籠	(H)
				溝 渠， 河川流向	

行政界線略圖
新北市 板橋區

圖幅接合表		
3243	3343	3443
3242	3342	3442
3241	3341	3441

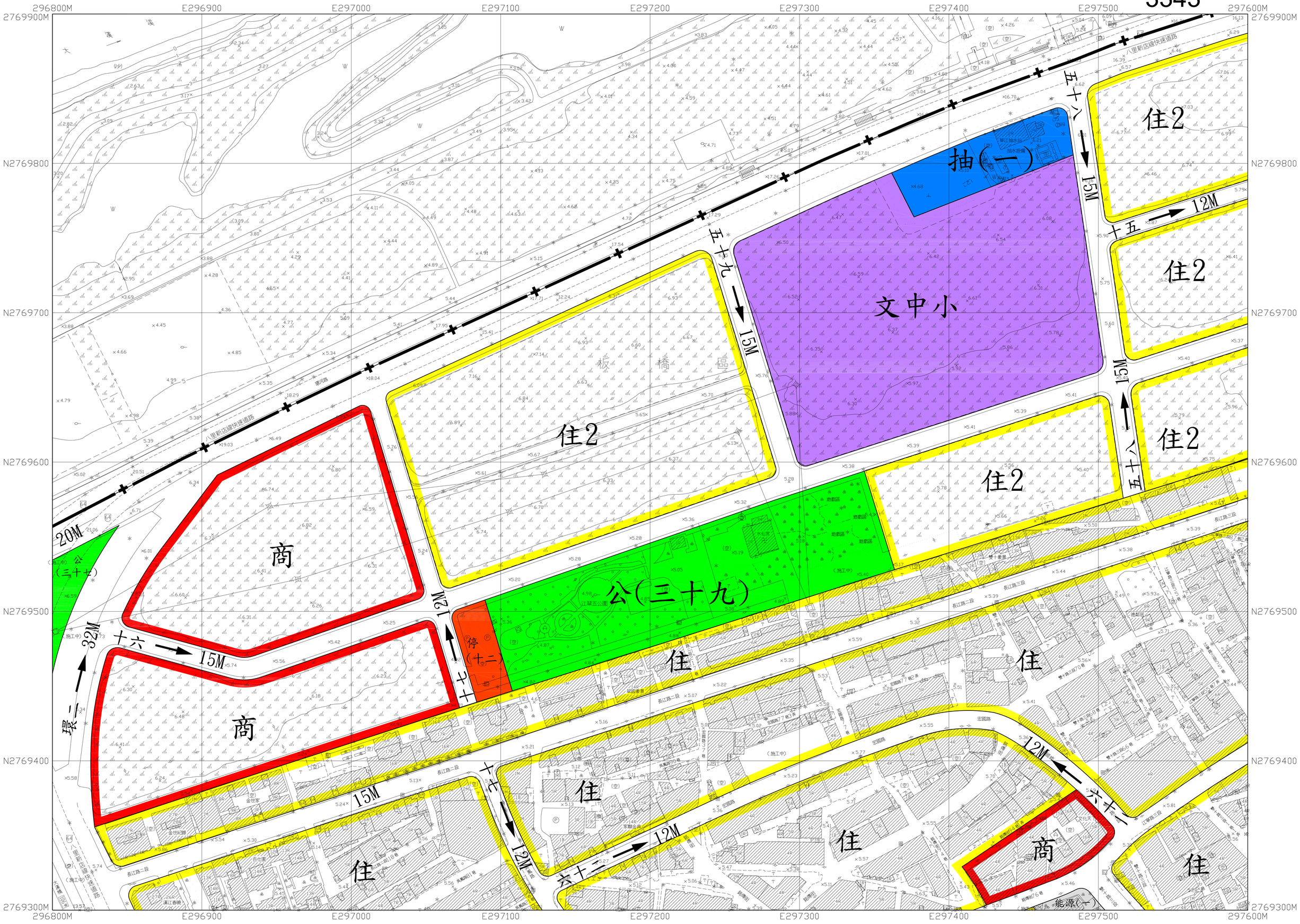

平面位置以 TWD97一等 GPS衛星點坐標為基準，採用 WGS84國際地球原子。

地圖投影採用二度分帶橫梅氏投影，中央子午線 121°E，中央子午線投影尺度比 0.9999。

高程自台灣基隆平均海水面為零公尺起算。

等高線間隔平地一公尺。

比例尺 ： 1 / 1000
主辦機關 ： 新北市政府城鄉發展局
原始製圖單位 ： 國立成功大學測量工程學系
原始製圖時間 ： 中華民國 88年 10月
第一次修測單位 ： 財團法人成大研究發展基金會
第一次修測時間 ： 中華民國 94年 04月
本次修測單位 ： 詮華國土測繪有限公司
本次修測時間 ： 中華民國 104年 05月

修測範圍線
本次修測

圖例（摘要）：衛星控制點，一等水準點；精密導線點，中心樁；永久性房屋，3樓RC造；2樓磚造，1樓金屬造；廢墟，建築中房屋；寺廟，臨時性房屋；電桿、路燈；變壓器，交接箱；闊葉林，竹林；水田，旱田；果園，獨立樹；園，基地；草地，茶園；管涵，箱涵；市區道路，鄉路面；地類界，田埂；圍牆，柵欄；路堤，籬；路塹，土坎；江，河，溪，駁坎；水閘，蛇籠；溝渠，河川流向

行政界線略圖
新北市 板橋區

圖幅接合表		
3244	3344	3444
3243	3343	3443
3242	3342	3442

平面位置以 TWD97一等 GPS衛星點坐標為基準，採用 WGS84國際地球原子。

地圖投影採用二度分帶橫梅氏投影，中央子午線 121°E，中央子午線投影尺度比 0.9999。

高程自台灣基隆平均海水面為零公尺起算。

等高線間隔平地一公尺。

比例尺	1 / 1000
主辦機關	新北市政府城鄉發展局
原始製圖單位	國立成功大學測量工程學系
原始製圖時間	中華民國 88年 09月
第一次修測單位	詮華國土測繪有限公司
第一次修測時間	中華民國 94年 06月
本次修測單位	詮華國土測繪有限公司
本次修測時間	中華民國 104年 05月

修測範圍線
本次修測

圖例（摘要）

衛星控制點，一等水準點	△	變壓器，交接箱	E
精密導線點，中心樁	⊙	闊葉林，竹 林	○
永久性房屋，3樓RC造	3R	水 田，旱 田	
2樓磚造，1樓金屬造	2B 1M	果 園，獨立樹	
廢 墟，建築中房屋	廢 中	園，基 地	
寺 廟，臨時性房屋	卍 [T]	草 地，茶 園	
電桿 、 路燈		管 涵，箱 涵	

市區道路 ，鄉路面	
地類界 ，田 埂	
圍 籬，柵 欄	
路 堤， 籬	
路 塹，土 坎	
江，河，溪 ，崖坎	
水 閘，蛇 籠	(H)
溝 渠， 河川流向	

行政界線略圖
新北市 板橋區

圖幅接合表		
3341	3441	3541
3340	3440	3540
3339	3439	3539

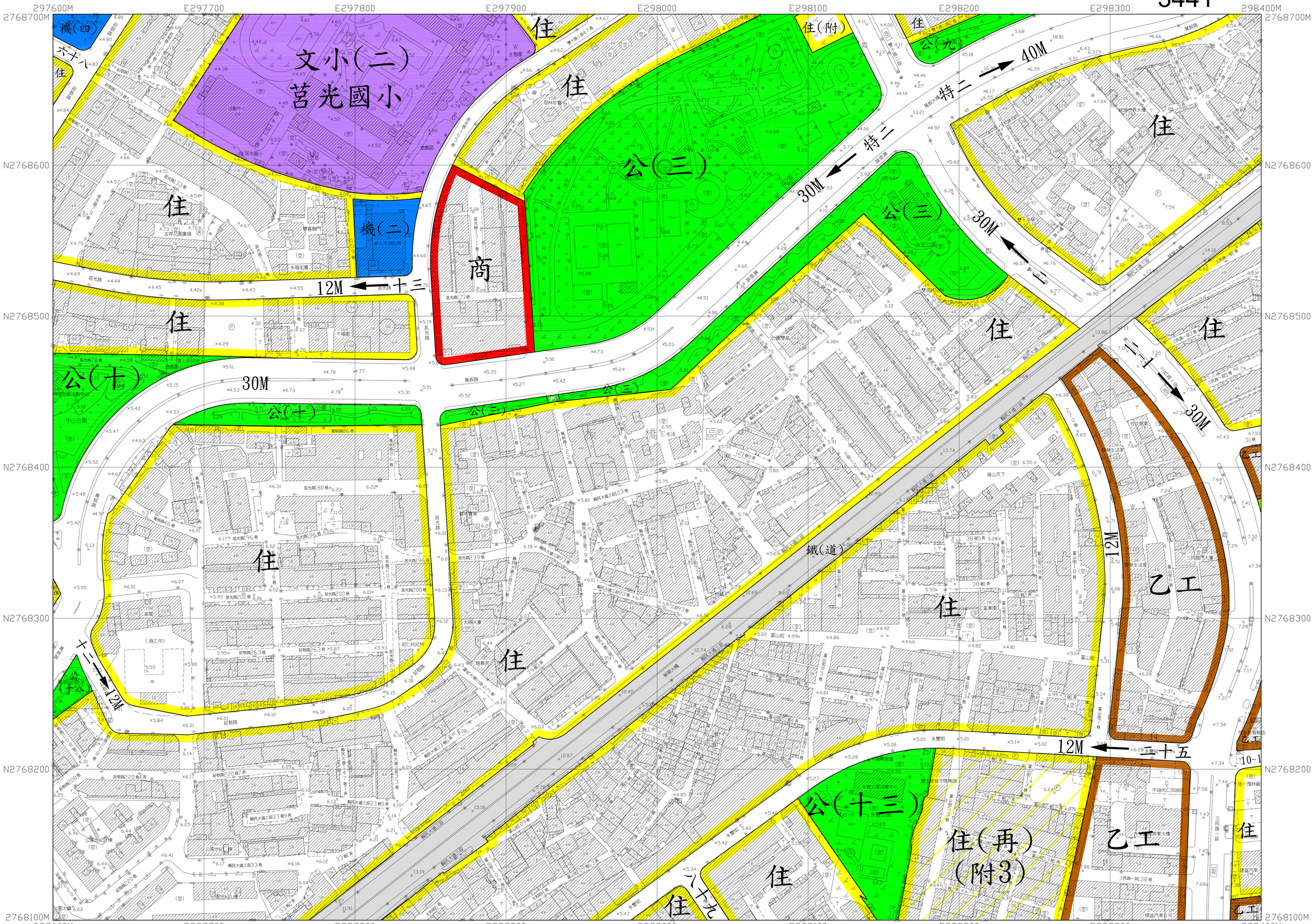

平面位置以 TWD97一等 GPS衛星點坐標為基準，採用 WGS84國際地球原子。

地圖投影採用二度分帶橫梅氏投影，中央子午線 121°E，中央子午線投影尺度比 0.9999。

高程自台灣基隆平均海水面為零公尺起算。

等高線間隔平地一公尺。

比例尺 ： 1 / 1000
主辦機關 ： 新北市政府城鄉發展局
原始製圖單位 ： 國立成功大學測量系
原始製圖時間 ： 中華民國 88年 10月
第一次修測單位 ： 詮華國土測繪有限公司
第一次修測時間 ： 中華民國 94年 06月
本次修測單位 ： 詮華國土測繪有限公司
本次修測時間 ： 中華民國 104年 05月

修測範圍線
本次修測

圖例(摘要)

衛星控制點，一等水準點	△	變壓器，交接箱	E
精密導線點，中心樁	⊕	闊葉林，竹林	
永久性房屋，3樓RC造	3R	水田，旱田	
2樓磚造，1樓金屬造	2B 1M	果園，獨立樹	
廢墟，建築中房屋	廢 中	圃，基地	
寺廟，臨時性房屋	卍 T	草地，茶園	
電桿 ， 路燈		管涵，箱涵	

市區道路 ，鄉路面	
地類界 ，田埂	
圍籬，柵欄	
路堤， 籬	
路塹，土坎	
江，河，溪 ，駁坎	
水閘，蛇籠	(H)
溝渠， 河川流向	

行政界線略圖
新北市 板橋區

圖幅接合表		
3342	3442	3542
3341	3441	3541
3340	3440	3540

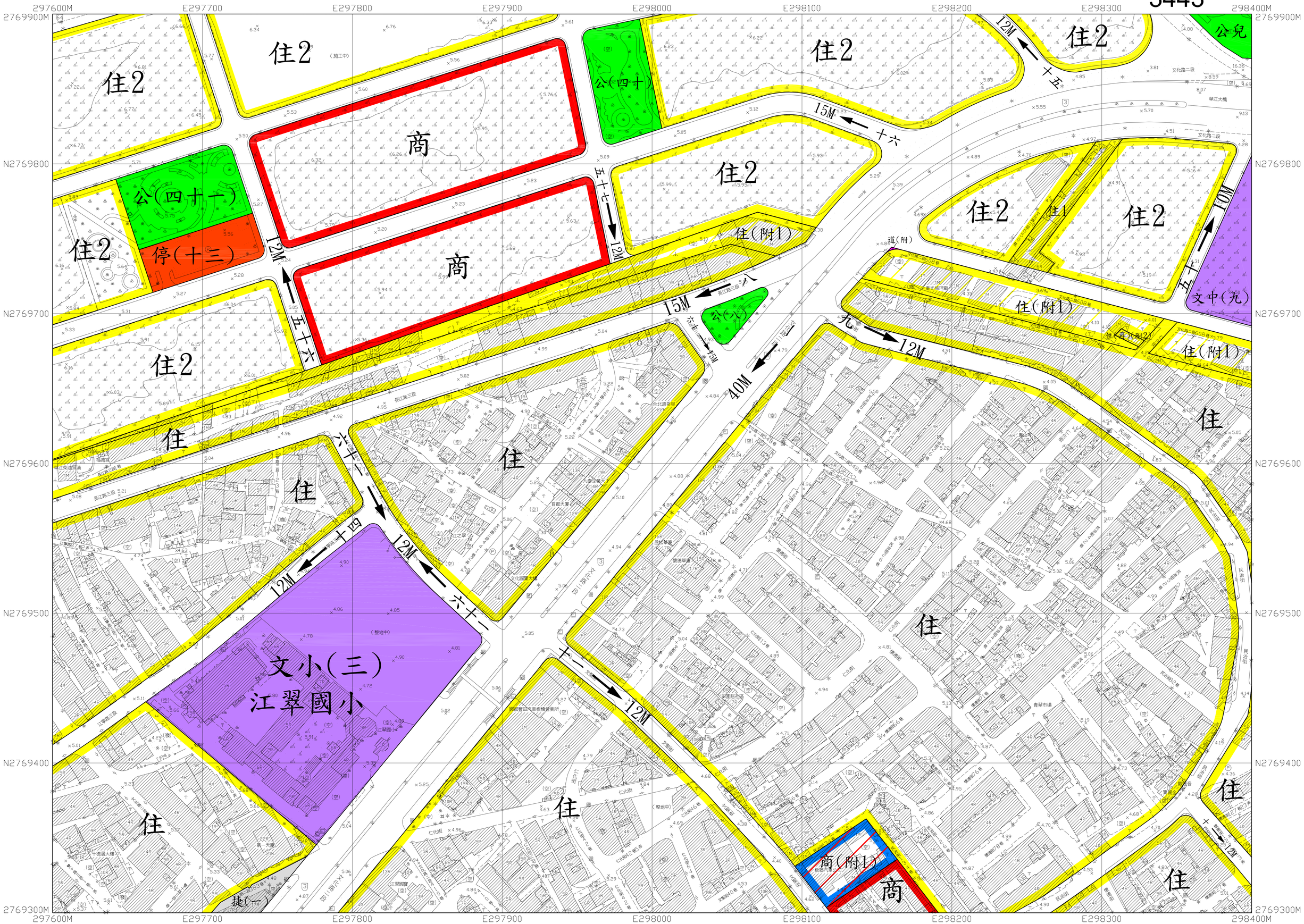

平面位置以 TWD97一等 GPS衛星點坐標為基準，採用 WGS84國際地球原子。

地圖投影採用二度分帶橫梅氏投影，中央子午線 121°E，中央子午線投影尺度比 0.9999。

高程自台灣基隆平均海水面為零公尺起算。

等高線間隔平地一公尺。

比例尺 ： 1 / 1000
主辦機關 ： 新北市政府城鄉發展局
原始製圖單位 ： 國立成功大學測量工程學系
原始製圖時間 ： 中華民國 88年 11月
第一次修測單位 ： 財團法人成大研究發展基金會
第一次修測時間 ： 中華民國 94年 04月
本次修測單位 ： 詮華國土測繪有限公司
本次修測時間 ： 中華民國 104年 05月

修測範圍線
本次修測

圖例（摘要）

衛星控制點，一等水準點	△	□	變壓器，交接箱	E	電	市區道路，鄉路面	
精密導線點，中心樁	⊕	⊙	闊葉林，竹 林	○	竹	地類界 ，田 埂	
永久性房屋，3樓RC造	□	3R	水 田，旱 田	田	田	圍 籬，柵 欄	
2樓磚造，1樓金屬造	2B	1M	果 園，獨立樹	○	人	路 堤， 籬	
廢 墟，建築中房屋	廢	中	園，基 地	♣	⊥	路 塹，土 坎	
寺 廟，臨時性房屋	卍	丁	草 地，茶 園	⁄⁄⁄	^^^	江，河，溪 ，駁坎	
電桿 ， 路燈	○	✳	管 涵，箱 涵	)	(	水 閘，蛇 籠	(H)
						溝 渠， 河川流向	

行政界線略圖
新北市 板橋區

圖幅接合表		
3344	3444	3544
3343	3443	3543
3342	3442	3542

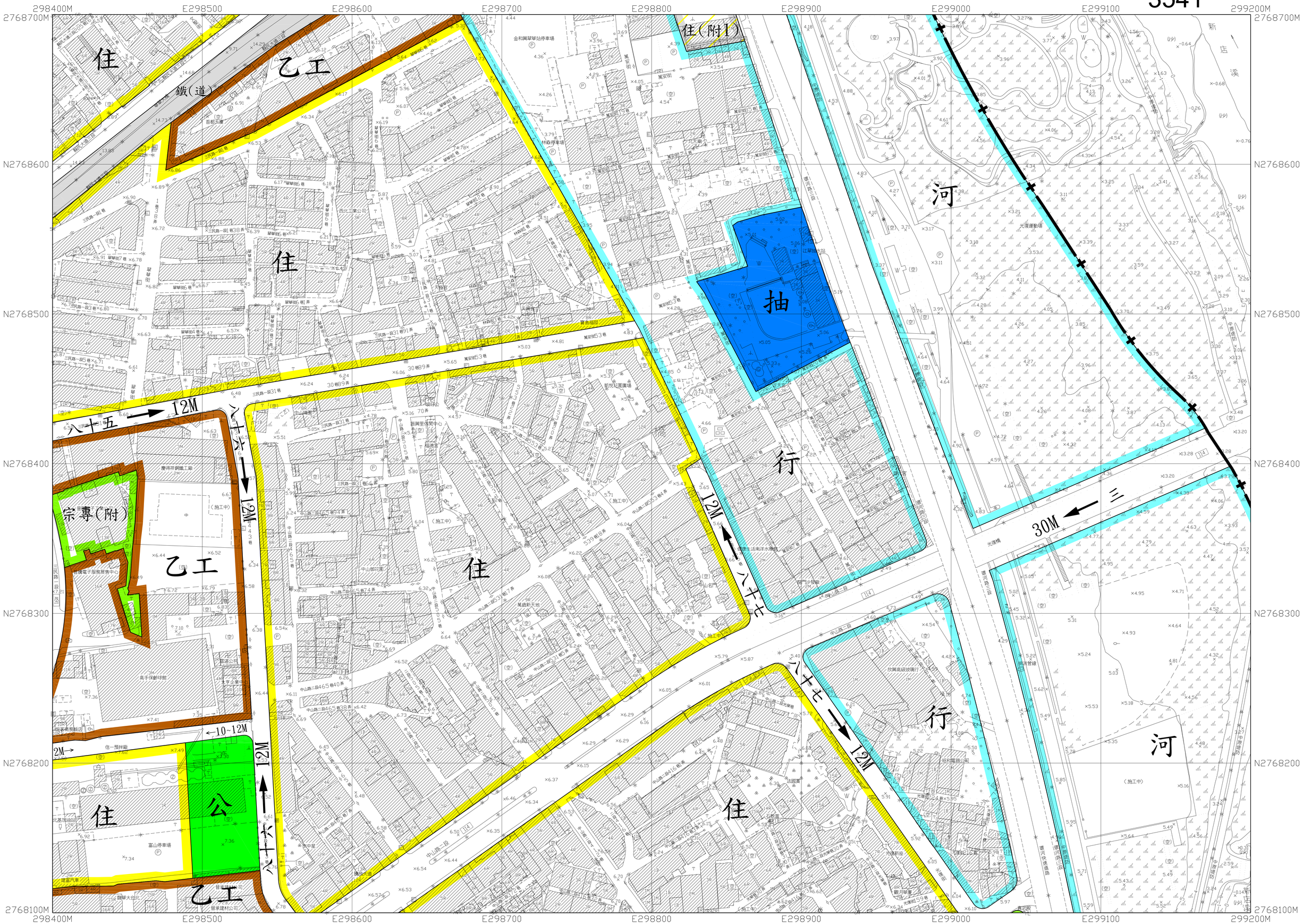

平面位置以 TWD97一等 GPS衛星點坐標為基準，採用 WGS84國際地球原子。

地圖投影採用二度分帶橫梅氏投影，中央子午線 121°E，中央子午線投影尺度比 0.9999。

高程自台灣基隆平均海水面為零公尺起算。

等高線間隔平地一公尺。

比例尺 ： 1 / 1000
主辦機關 ： 新北市政府城鄉發展局
原始製圖單位 ： 國立成功大學測量系
原始製圖時間 ： 中華民國 88年 06月
第一次修測單位 ： 詮華國土測繪有限公司
第一次修測時間 ： 中華民國 94年 06月
本次修測單位 ： 詮華國土測繪有限公司
本次修測時間 ： 中華民國 104年 05月

修測範圍線
本次修測

圖例(摘要)

衛星控制點，一等水準點	△	□	變壓器，交接箱	E	圃	市區道路，鄉路面	
精密導線點，中心樁	⊕	⊙	闊葉林，竹林	○	小	地類界，田堤	
永久性房屋，3樓RC造		3R	水田，旱田	山	山	圍籬，柵欄	
2樓磚造，1樓金屬造	2B	1M	果園，獨立樹	♁	人	路堤，籬	
廢墟，建築中房屋	廢	中	園，基地	♣	⊥	路塹，土坎	
寺廟，臨時性房屋	卍	工	草地，茶園		^^	江，河，溪，駁坎	
電桿，路燈	○	✳	管涵，箱涵	) (	) (	水閘，蛇籠	(H)
						溝渠，河川流向	

行政界線略圖
新北市 板橋區

圖幅接合表		
3442	3542	3642
3441	3541	3641
3440	3540	3640

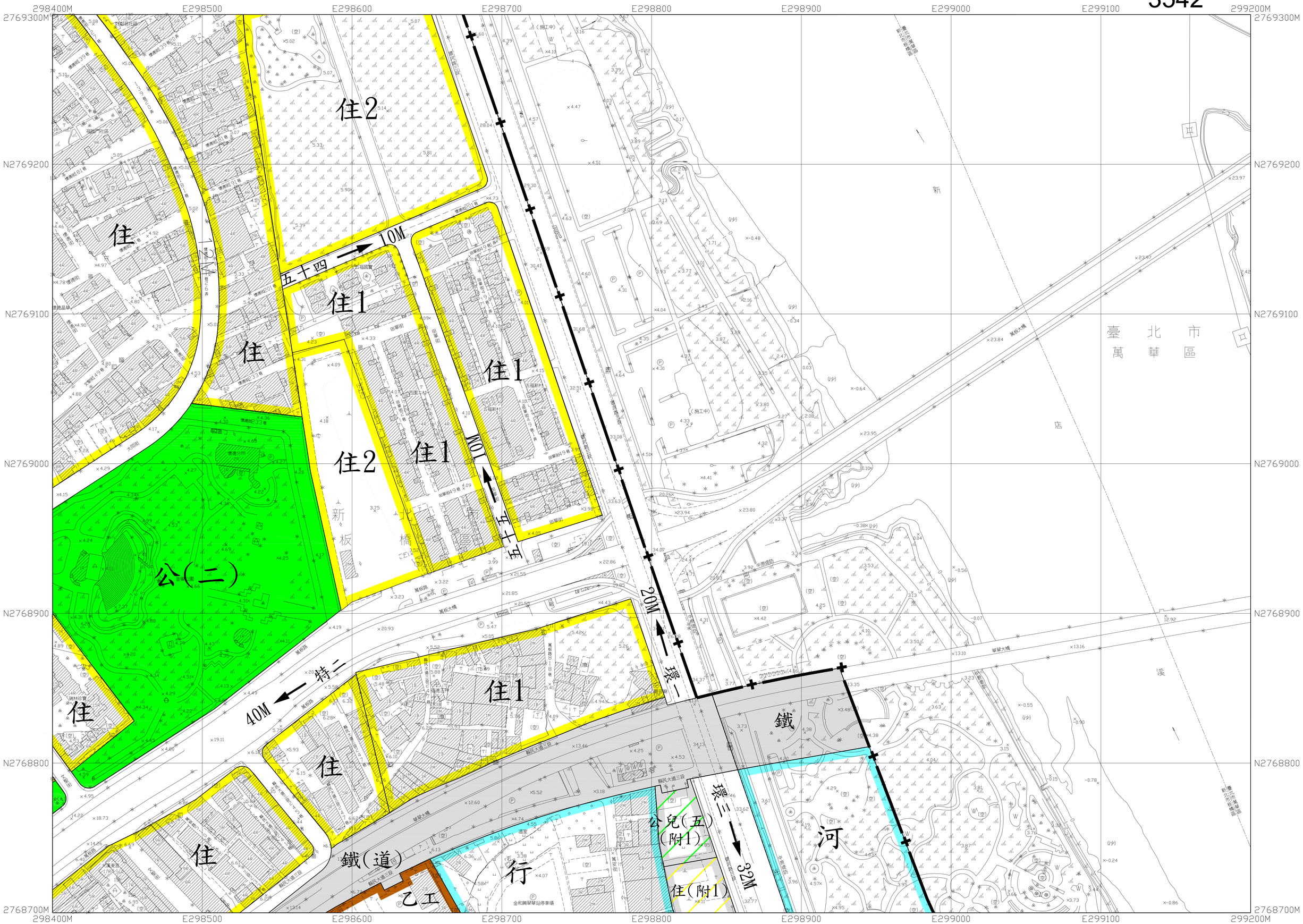

平面位置以 TWD97一等 GPS衛星點坐標為基準，採用 WGS84國際地球原子。

地圖投影採用二度分帶橫梅氏投影，中央子午線 121°E，中央子午線投影尺度比 0.9999。

高程自台灣基隆平均海水面為零公尺起算。

等高線間隔平地一公尺。

比例尺 ： 1 / 1000
主辦機關 ： 新北市政府城鄉發展局
原始製圖單位 ： 國立成功大學測量工程學系
原始製圖時間 ： 中華民國 88年 12月
第一次修測單位 ： 財團法人成大研究發展基金會
第一次修測時間 ： 中華民國 94年 04月
本次修測單位 ： 詮華國土測繪有限公司
本次修測時間 ： 中華民國 104年 05月

修測範圍線

本次修測

圖例(摘要)

衛星控制點，一等水準點
精密導線點，中心樁
永久性房屋，3樓RC造 3R
2樓磚造，1樓金屬造 2B 1M
廢墟，建築中房屋
寺廟，臨時性房屋
電桿 ，路燈
變壓器，交接箱
闊葉林，竹林
水田，旱田
果園，獨立樹
養，基地
草地，茶園
管涵，箱涵
市區道路，鄉路面
地類界，田埂
圍籬，柵欄
路堤，籬
路塹，土坎
江，河，溪，駁坎
水閘，蛇籠
溝渠，河川流向

行政界線略圖

臺北市 萬華區
新北市 板橋區

圖幅接合表

3443	3543	
3442	3542	3642
3441	3541	3641

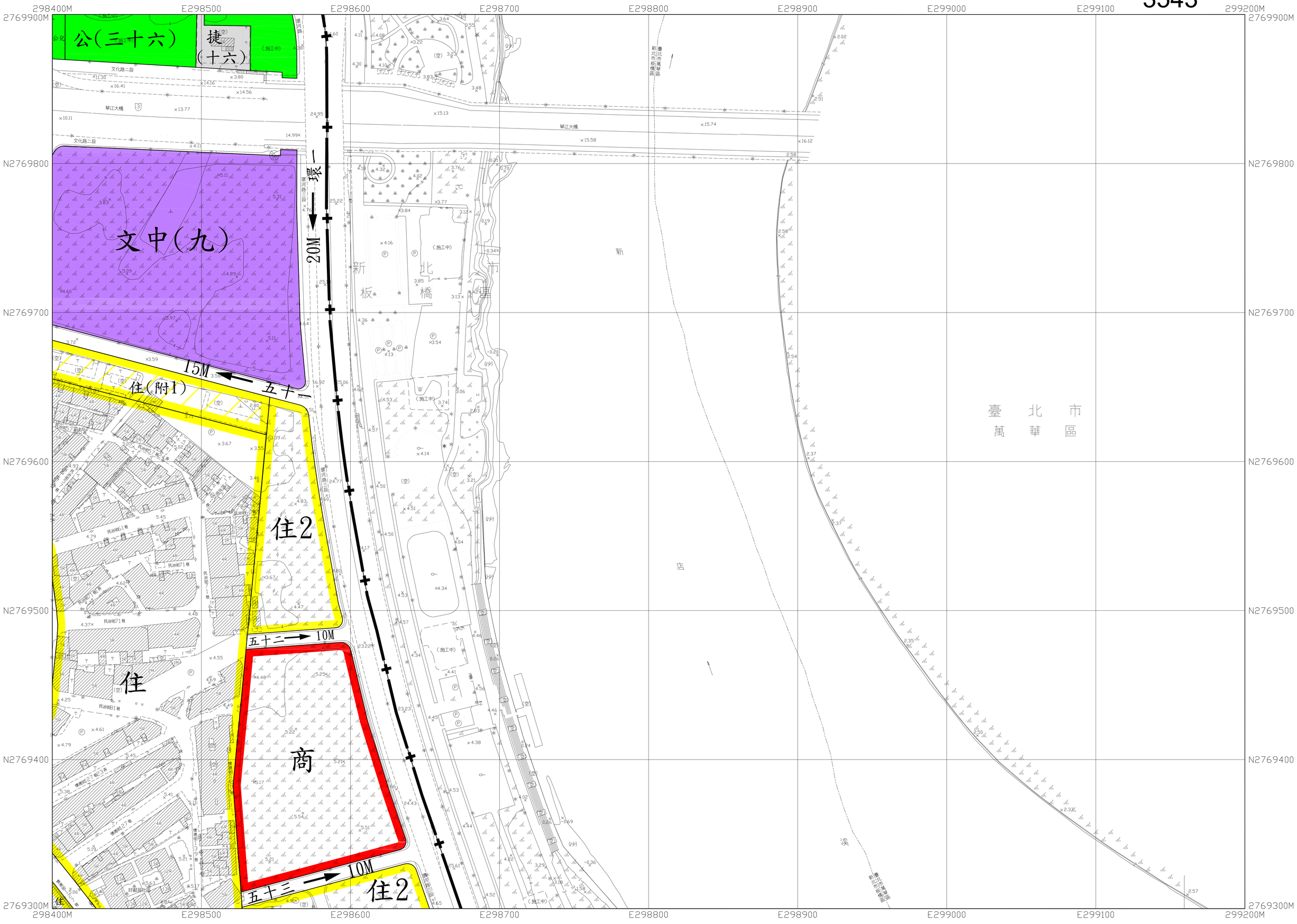
298400M
E298500
E298600
E298700
E298800
E298900
E299000
E299100
299200M
2769900M
N2769800
N2769700
N2769600
N2769500
N2769400
2769300M
公(三十六)
捷(十六)
文中(九)
住(附1)
住2
住
商
住2
20M
15M
10M
10M
五十
五十二
五十三
文化路二段
華江大橋
新北橋
新板橋
臺北市萬華區
新北市板橋區
民治街71巷
民治街71巷
民治街71巷

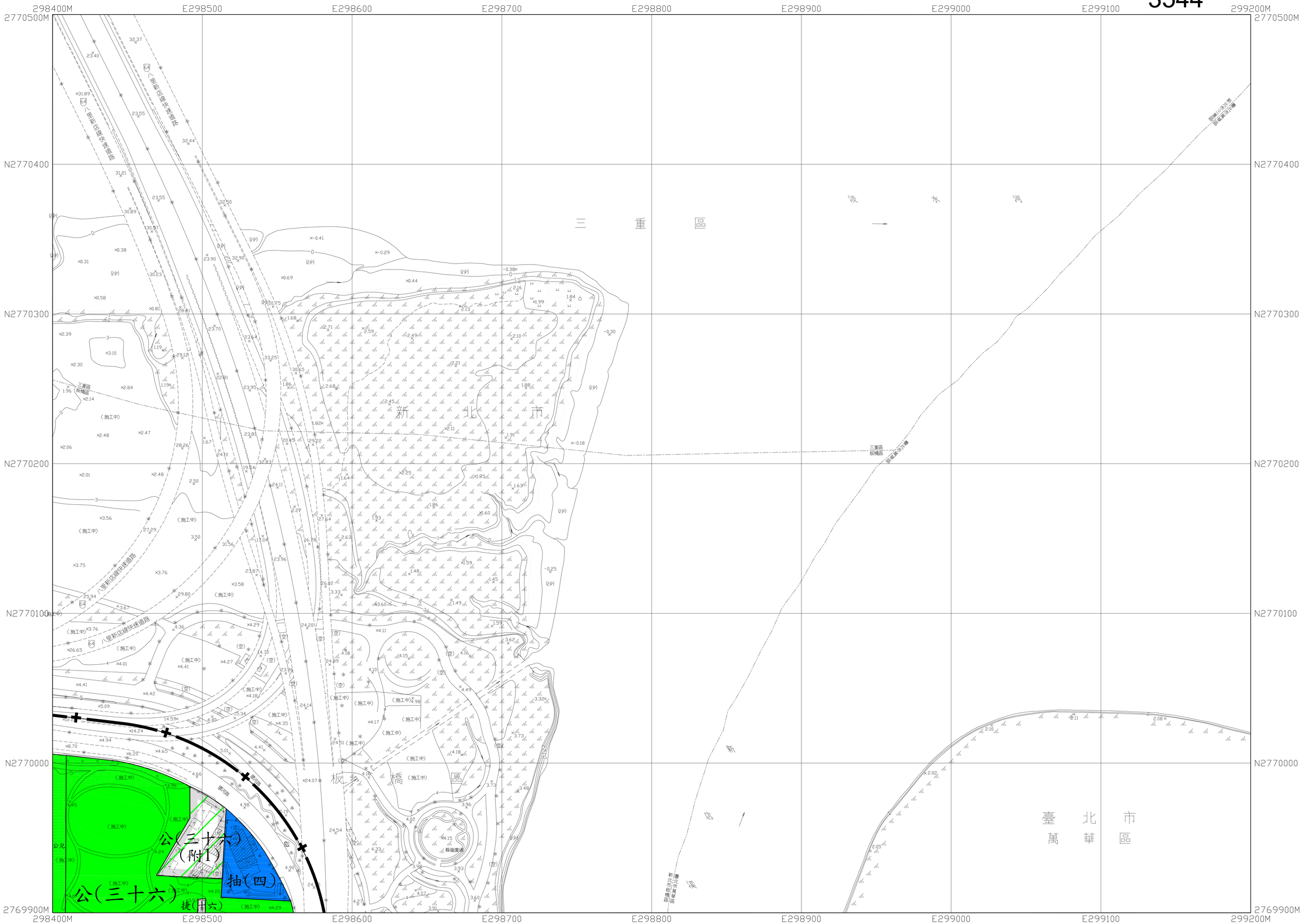

平面位置以 TWD97一等 GPS衛星點坐標為基準，採用 WGS84國際地球原子。

地圖投影採用二度分帶橫梅氏投影，中央子午線 121°E，中央子午線投影尺度比 0.9999。

高程自台灣基隆平均海水面為零公尺起算。

等高線間隔平地一公尺。

比例尺	：	1 / 1000
主辦機關	：	新北市政府城鄉發展局
原始製圖單位	：	國立成功大學測量工程學系
原始製圖時間	：	中華民國 88年 11月
第一次修測單位	：	財團法人成大研究發展基金會
第一次修測時間	：	中華民國 94年 04月
本次修測單位	：	詮華國土測繪有限公司
本次修測時間	：	中華民國 104年 05月

修測範圍線

本次修測

圖例（摘要）

衛星控制點，一等水準點 △ □
精密導線點，中心樁 ⊙ ⊙
永久性房屋，3樓RC造 □ 3R
2樓磚造，1樓金屬造 2B 1M
廢 墟，建築中房屋 廢 中
寺 廟，臨時性房屋 卍 T
電桿 、 路燈 ⊸ ✳
變壓器，交接箱 E 箱
闊葉林，竹 林 ○ 个
水 田，旱 田 ⊔ ⊔
果 園，獨立樹 ♁ ⅄
園，基 地 ♣ ⊥
草 地，茶 園 ⁄⁄⁄ ^^^
管 涵，箱 涵 ⟩⟨ ⟩⟨
市區道路 ，鄉路面
地類界 ，田 埂
圍 牆，柵 欄
路 堤， 籬
路 塹，土 坎
江，河，溪 ，駁坎
水 閘，蛇 籠 (H)
溝 渠， 河川流向

行政界線略圖

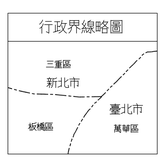

圖幅接合表

3445	3545	3645
3444	3544	3644
3443	3543	3643