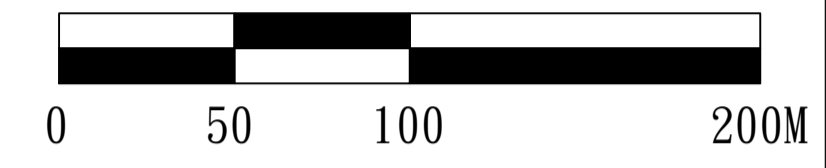

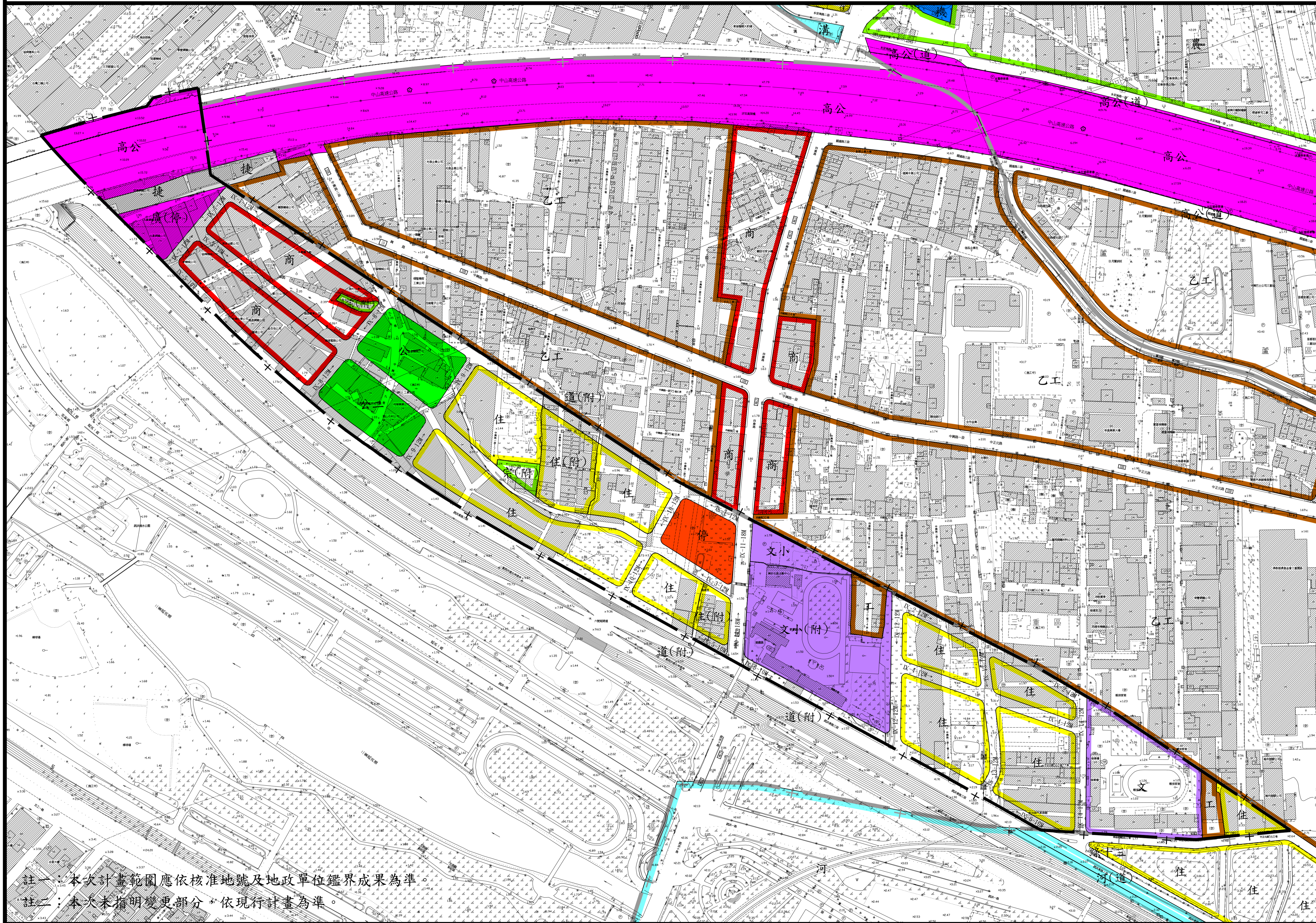


本案計畫為公開展覽內容，僅供參考

新訂擴大漢溪北都市計畫(三重地區)(高速公路以南、二重疏洪道以東地區)主要計畫圖



比例尺：1/3000

- 圖例
- 住 住宅區
 - 住(附) 住宅區(附)
 - 商 商業區
 - 乙工 乙種工業區
 - 文 文教區
 - 農 農業區
 - 宗(附) 宗教專用區(附)
 - 河 河川區
 - 河(道) 河川區(兼供道路使用)
 - 文小 文小用地
 - 文小(附) 文小用地(附)
 - 停 停車場用地
 - 廣(停) 廣場兼停車場用地
 - 機 機關用地
 - 公 公園用地
 - 綠 綠地用地
 - 溝 排水溝用地
 - 捷 捷運系統用地
 - 高公 高速公路用地
 - 高公(道) 高速公路用地(兼供道路使用)
 - 道路用地
 - 道(附) 道路用地(附)
 - +— 三重都市計畫及蘆洲都市主要計畫範圍線
 - +— 主要計畫範圍線

註一：本次計畫範圍應依核准地號及地政單位鑑界成果為準。
註二：本次未指明變更部分，依現行計畫為準。