


公開展覽


變更新莊都市計畫(塭仔圳地區)細部計畫
(配合市地重劃開發)



比例尺：1/1000

變更機關：新北市政府
中華民國 113 年 1 月

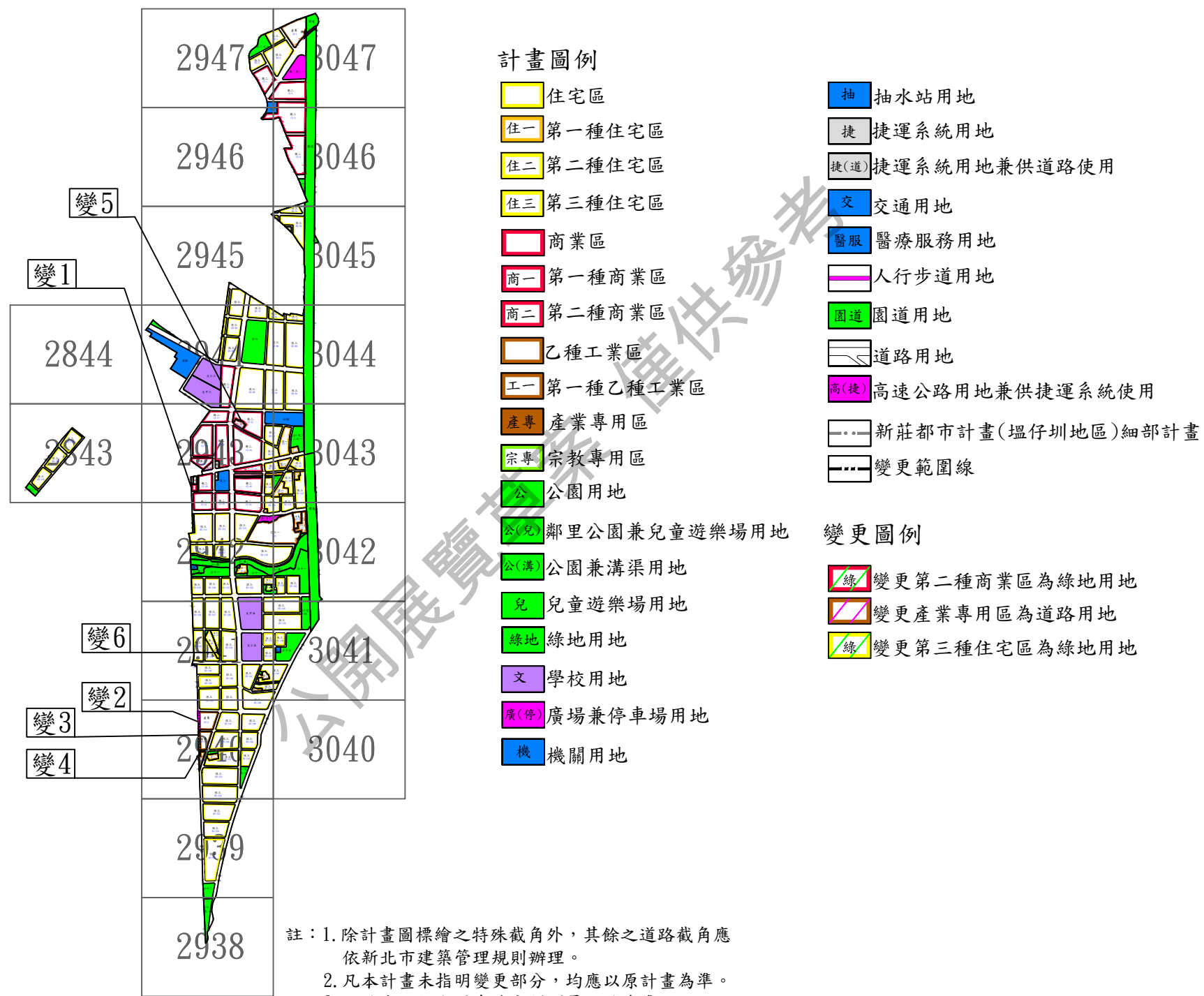
變更新莊都市計畫(塭仔圳地區)細部計畫圖
(配合市地重劃開發)圖



比例尺：1/1000

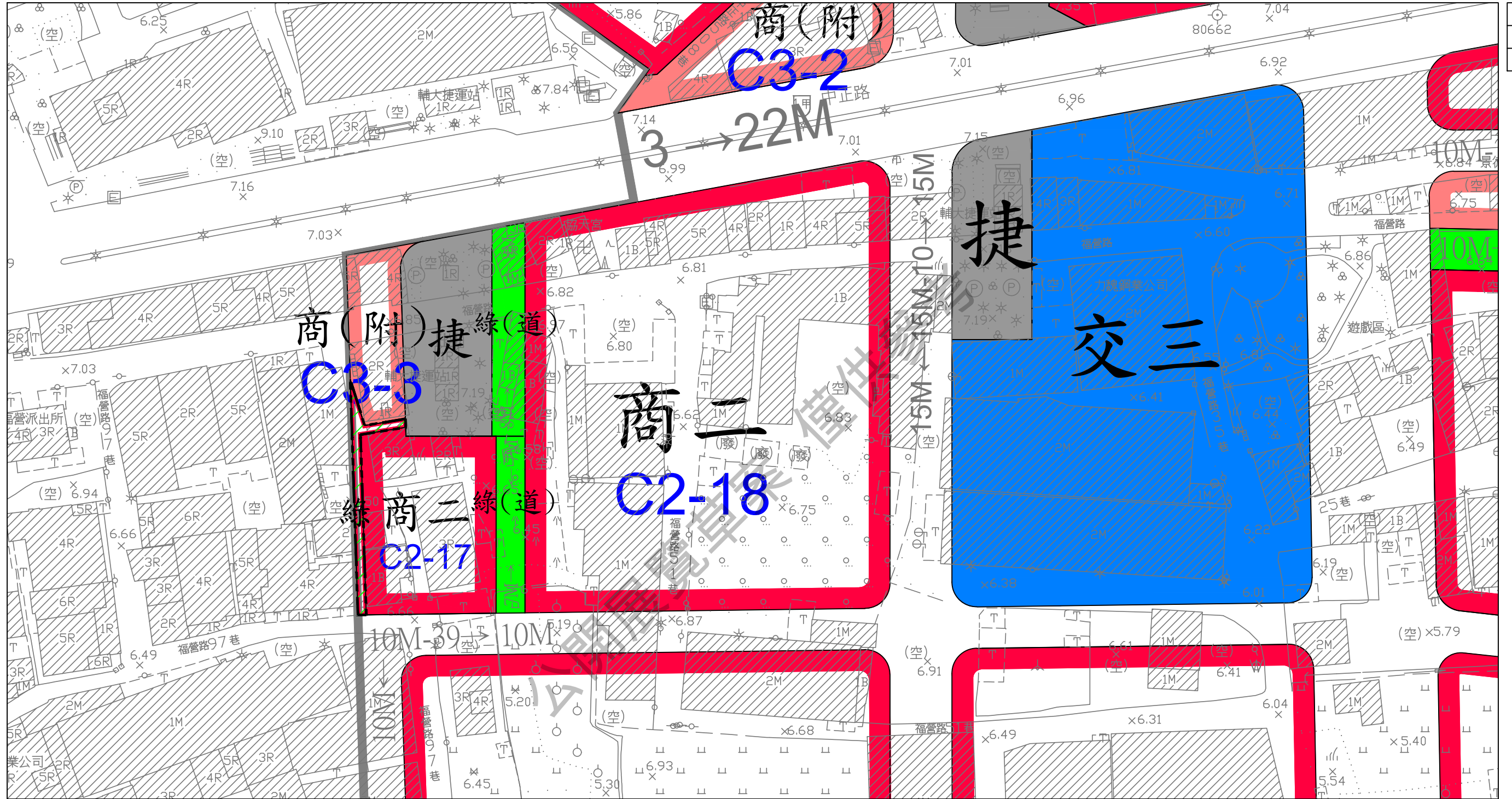
變更機關：新北市政府
中華民國113年1月

圖幅接合暨變更位置示意圖



2844	2944	3044
2843	2943	3043
	2942	3042

變1
6



圖例

- 商(附) 商業區(附) 綠(道) 綠地兼道路用地
- 商二 第二種商業區 綠 綠地用地
- 捷 捷運系統用地 道路用地

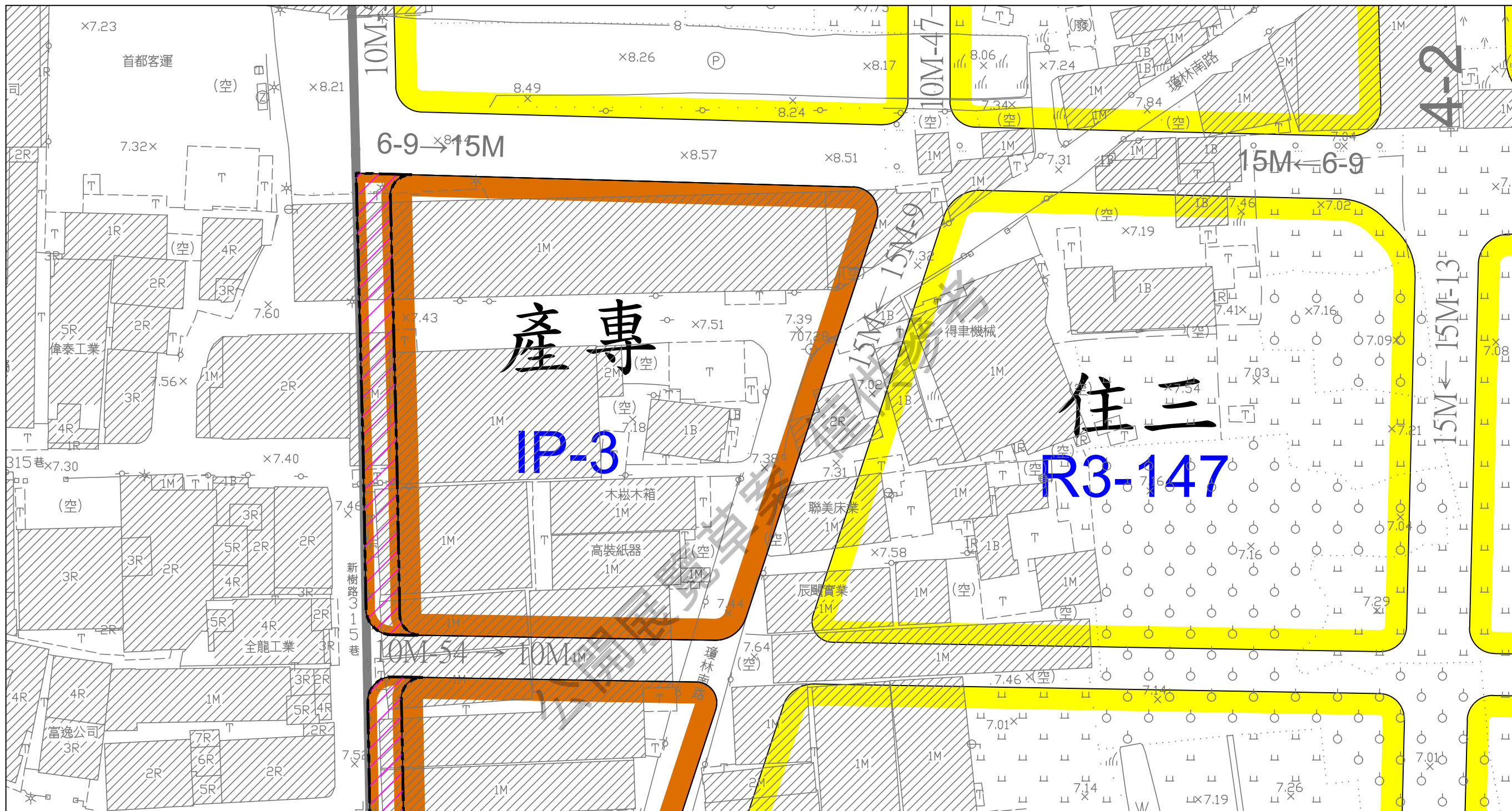
變更圖例

- 綠 變更第二種商業區為綠地用地

- 變更範圍線
- 新莊都市計畫(塭仔圳地區)細部計畫

2941	3041
2940	3040
2939	

變2
6

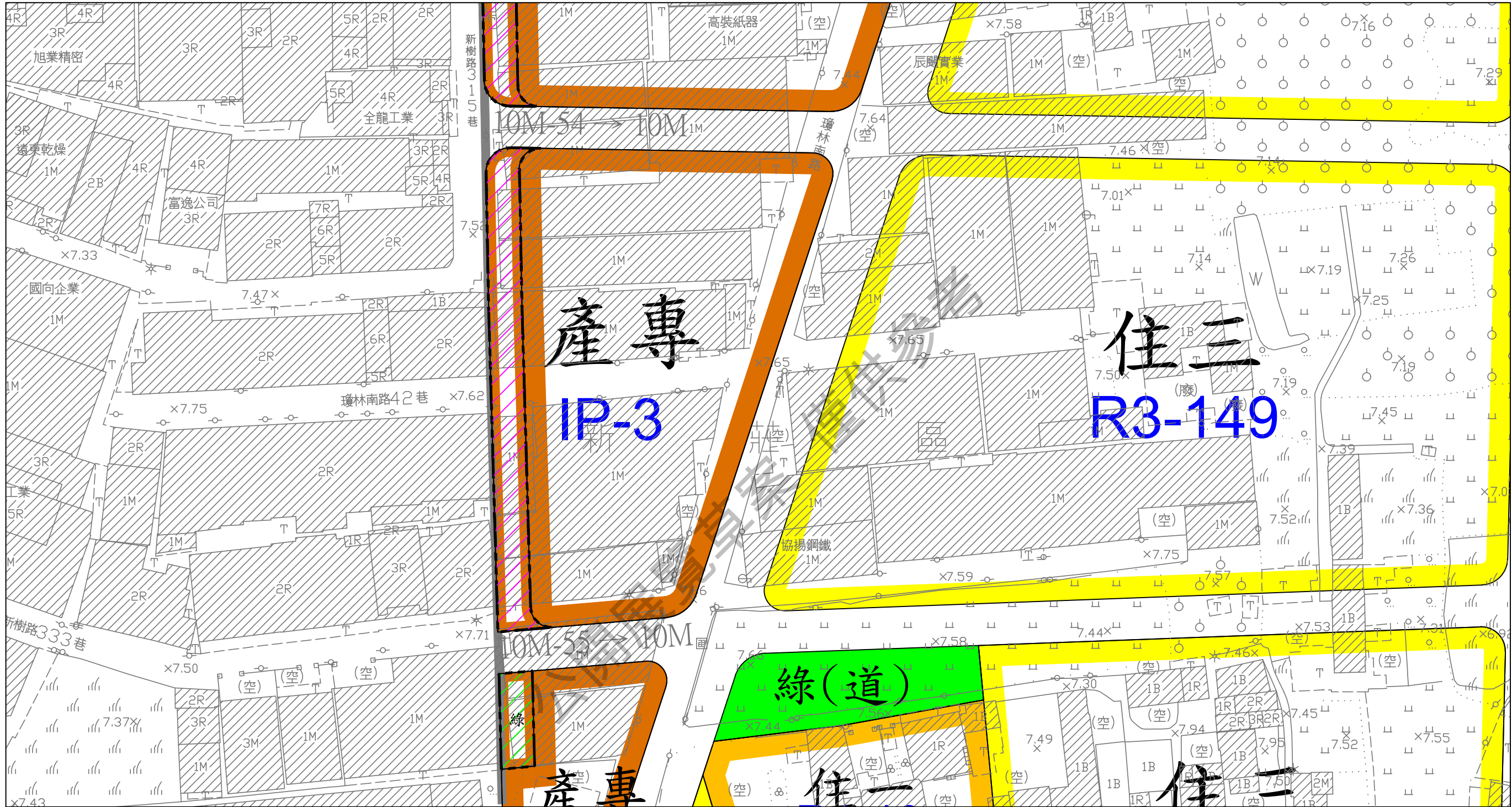


圖例

- 住一 第一種住宅區
- 住三 第三種住宅區
- 產專 產業專用區
- 綠(道) 綠地兼道路用地
- 道路用地
- 變更範圍線

變更圖例

- 新莊都市計畫
(塭仔圳地區)細部計畫
- 變更產業專用區為道路用地

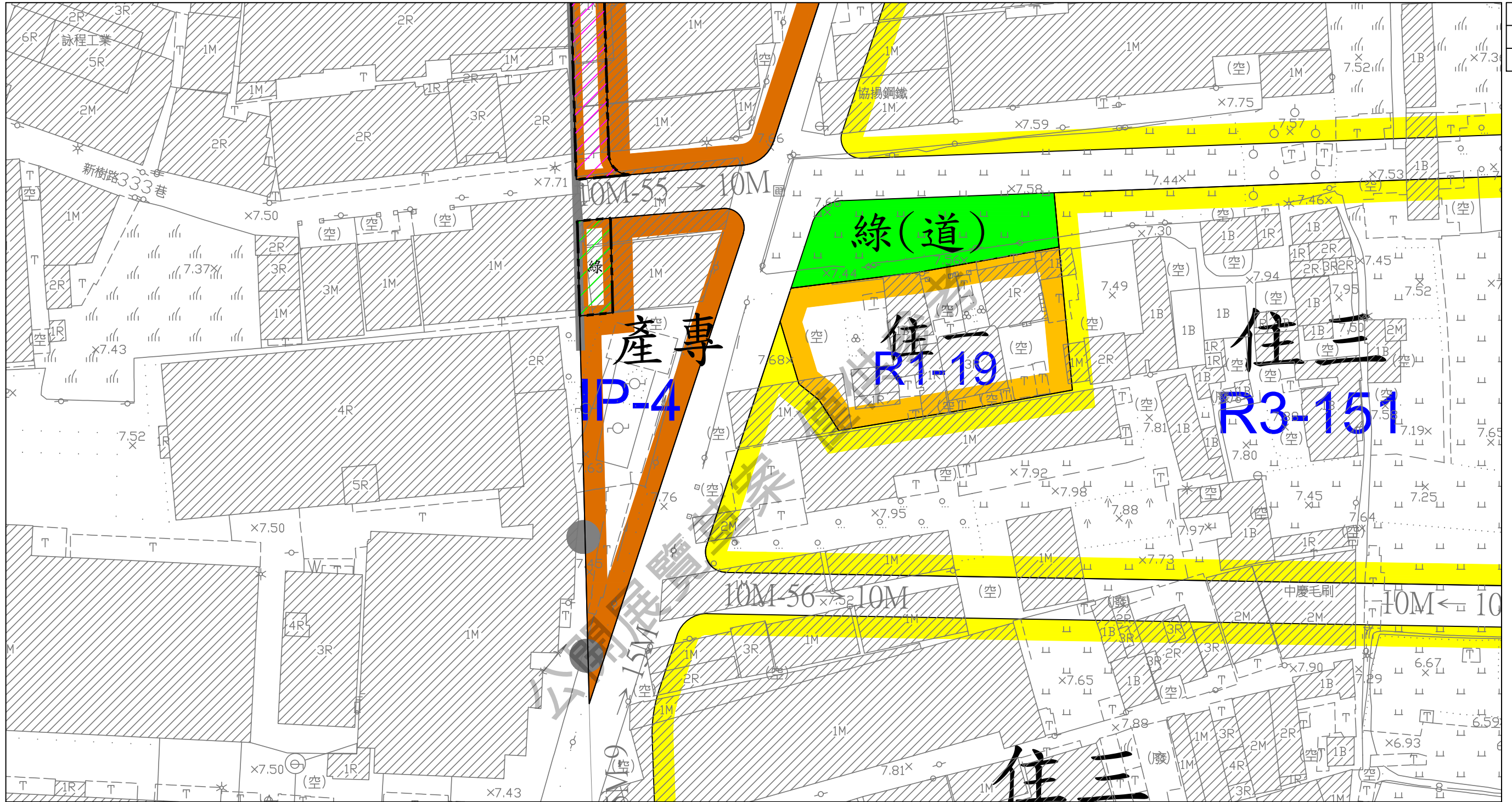


圖例

- 住一 第一種住宅區
- 住三 第三種住宅區
- 產專 產業專用區
- 綠(道) 綠地兼道路用地
- 道路用地
- 變更範圍線

變更圖例

- 新莊都市計畫
(塭仔圳地區)細部計畫
- 產專 變更產業專用區為道路用地
- 綠 變更產業專用區為綠地用地



圖例

- 住一 第一種住宅區
- 住三 第三種住宅區
- 產專 產業專用區
- 綠(道) 綠地兼道路用地
- 道路用地
- 變更範圍線

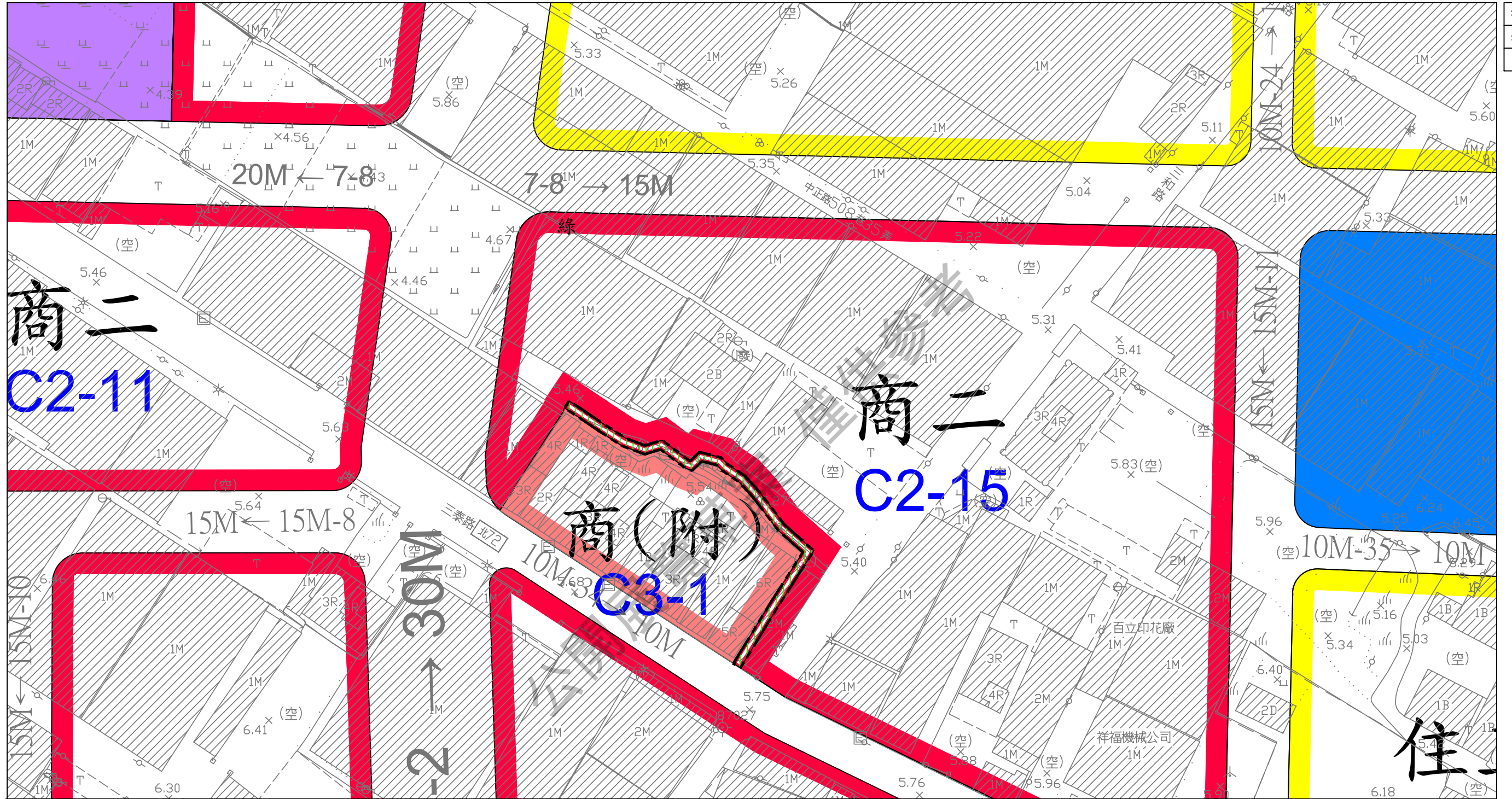
新莊都市計畫
(塭仔圳地區)細部計畫

變更圖例

- 產專 變更產業專用區為道路用地
- 綠 變更產業專用區為綠地用地

2844	2944	3044
2843	2943	3043
	2942	3042

變5
6



圖例

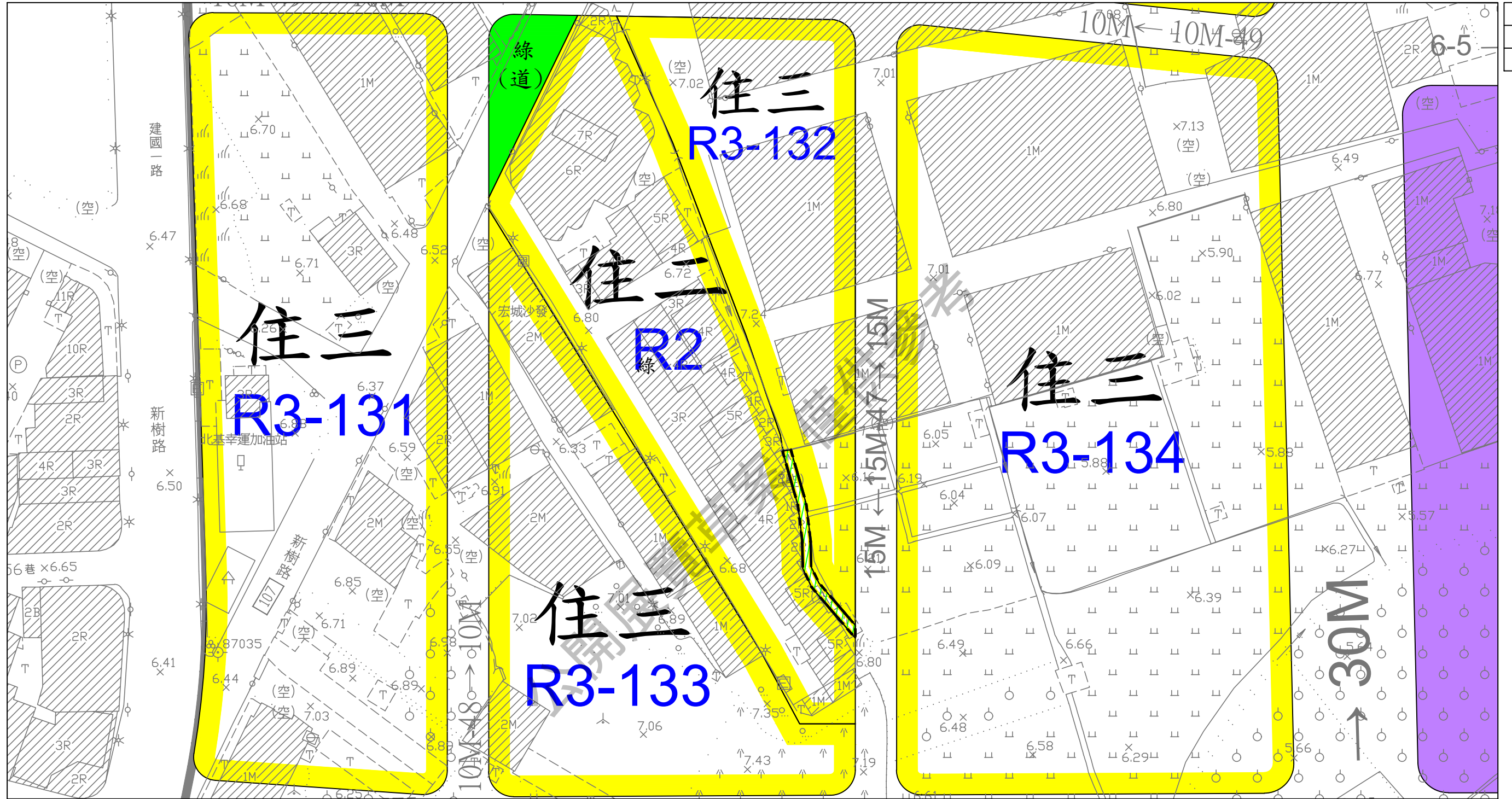
- 商(附) 商業區(附)
- 商二 第二種商業區
- 住三 第三種住宅區
- 機 機關用地
- 文中 學校用地
- 道路用地

變更圖例

- 變更範圍線
- 新莊都市計畫
(塭仔圳地區)細部計畫
- 綠 變更第二種商業區為綠地用地

2942	3042
2941	3041
2940	3040

變6
6



圖例

- 住二 第二種住宅區
- 住三 第三種住宅區
- 綠(道) 綠地兼道路用地
- 學校用地
- 道路用地
- 變更範圍線

變更圖例

- 綠 變更第三種住宅區為綠地用地

--- 新莊都市計畫
(塭仔圳地區)細部計畫

變更新莊都市計畫(塭仔圳地區)細部計畫圖
(配合市地重劃開發)圖

業務單位 承辦人員	
業務單位 主管	

變更機關：新北市政府
中華民國 113 年 1 月