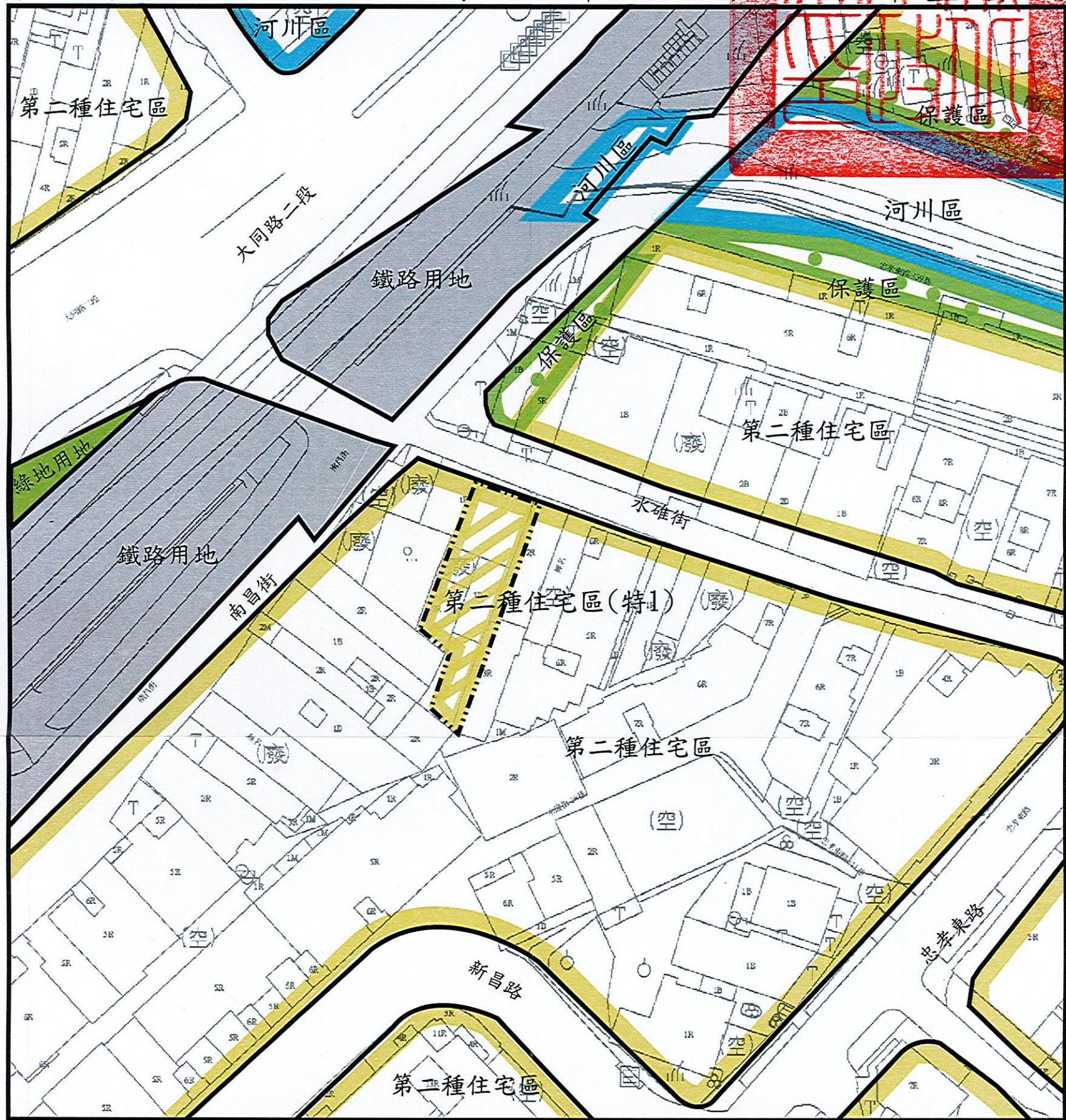
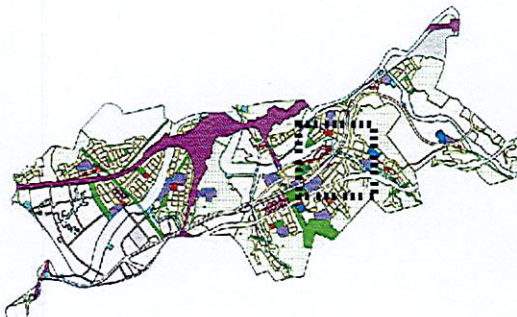




公開展覽

擬定汐止都市計畫(配合新北市政府處理防災型建築加速改善要點)(部分第二種住宅為第二種住宅區(特1))(新峰段 215 地號等 2 筆土地)細部計畫書圖



區 位	圖 例	指 北 針
	<ul style="list-style-type: none"> <li><span style="border: 1px solid black; padding: 2px;">住二</span> 第二種住宅區</li> <li><span style="border: 1px solid black; padding: 2px;">鐵</span> 鐵路用地</li> <li><span style="border: 1px solid black; padding: 2px;">保</span> 保護區</li> <li><span style="border: 1px solid black; padding: 2px;">河</span> 河川區</li> <li><span style="border: 1px solid black; padding: 2px;">綠</span> 綠地用地</li> <li><span style="border: 1px dashed black; padding: 2px;"> </span> 變更範圍</li> <li><span style="border: 1px solid black; padding: 2px;"> </span> 道路用地</li> <li><span style="border: 1px solid black; padding: 2px;">住二(特1)</span> 變更第二種住宅區為第二種住宅區(特1)</li> </ul>	<div style="text-align: center;">  <p>比 例 尺</p>  </div>