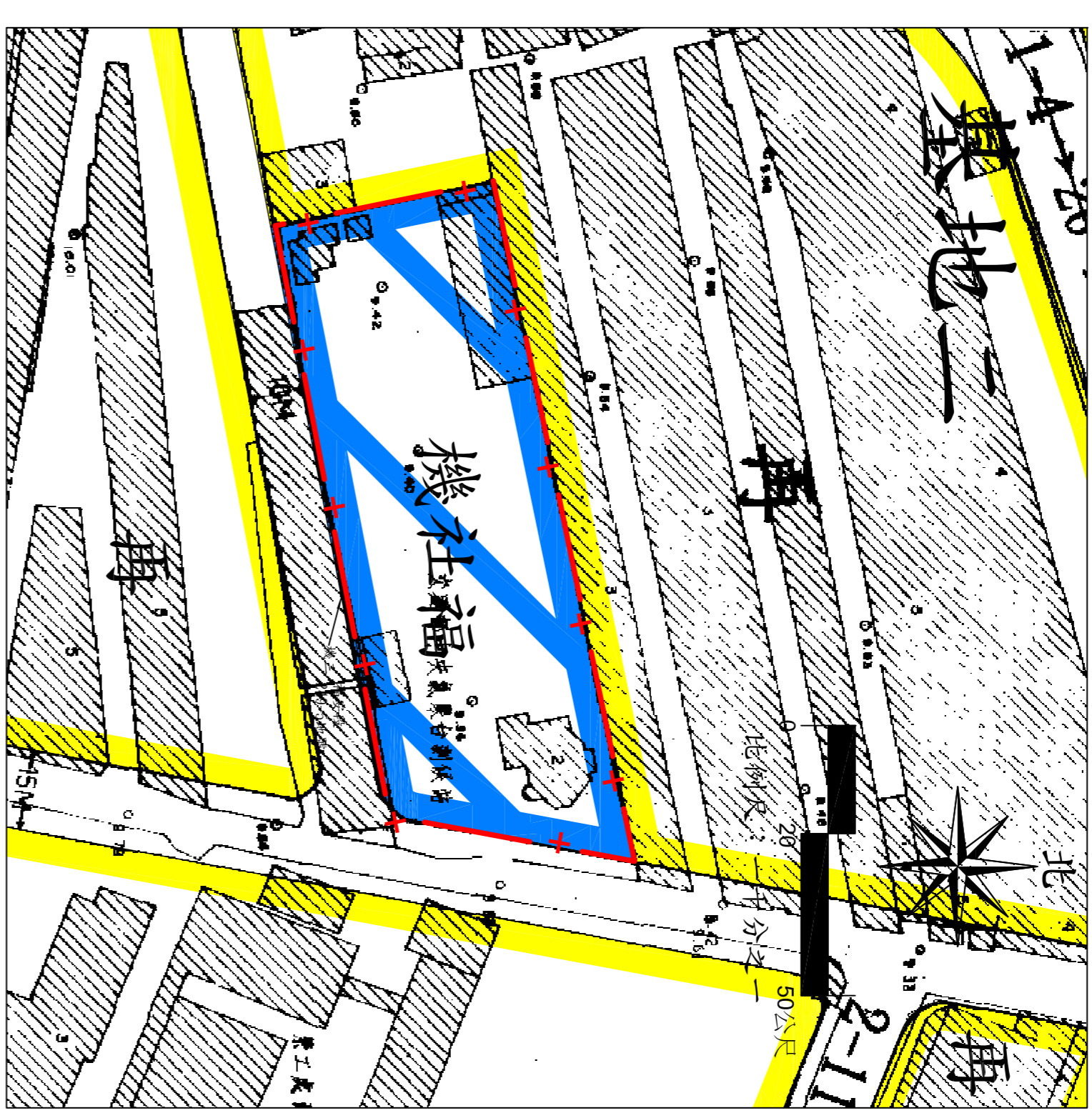
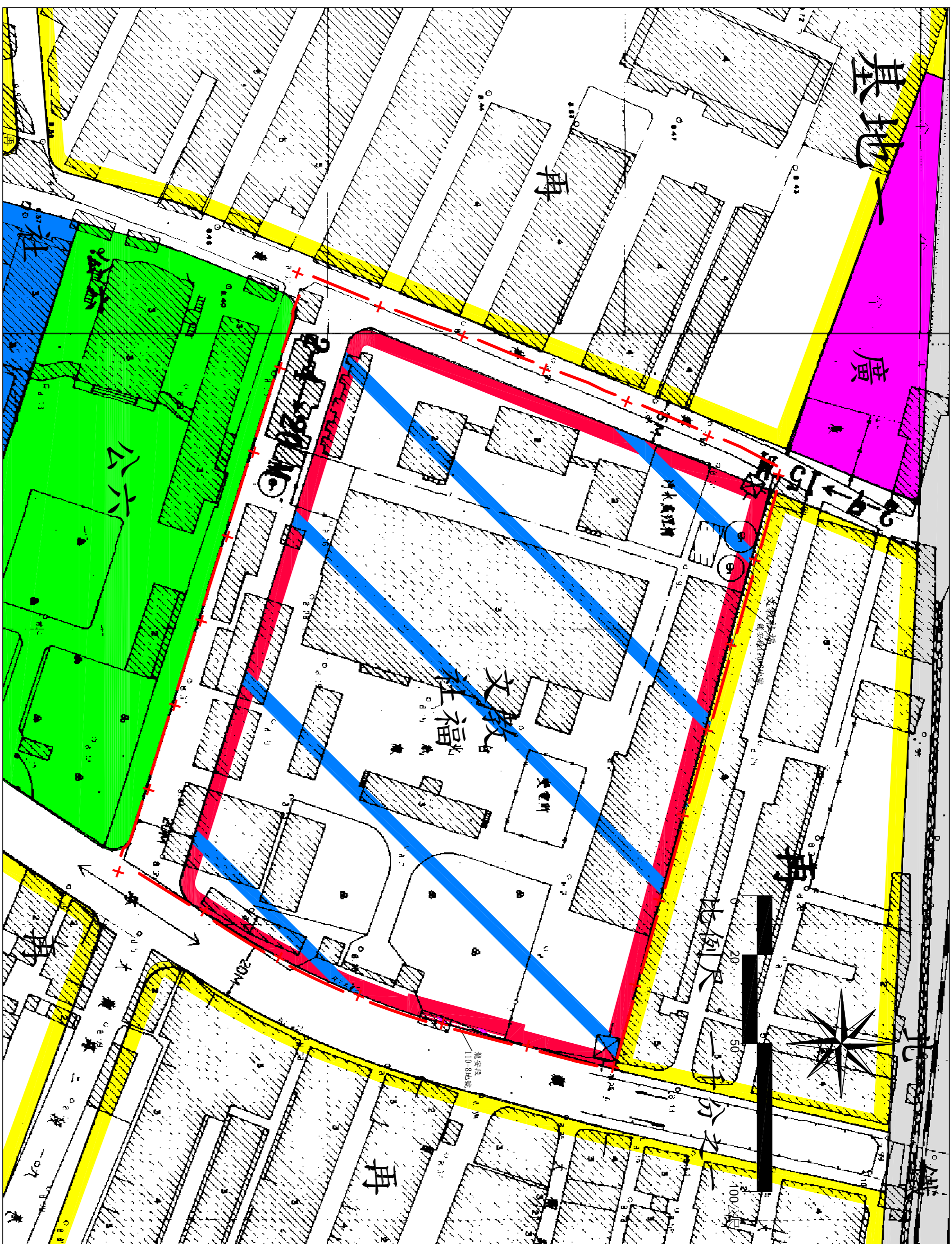
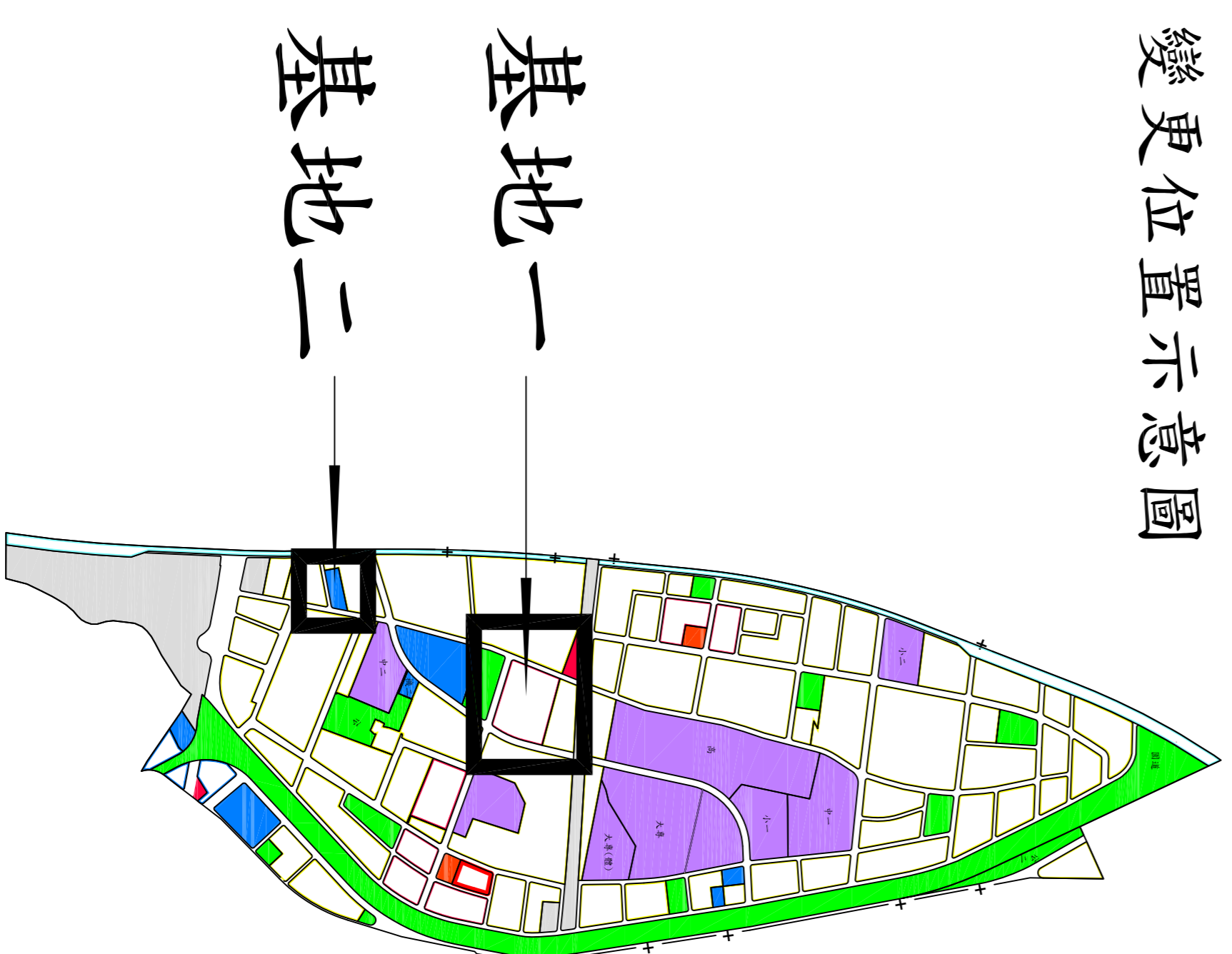


變更大漢溪南都市計畫（板橋浮洲地區）（住宅區及商業區為文教及社會福利設施用地與道路用地、機關用地為機關及社會福利設施用地）圖



變更位置示意圖



圖例

	住宅區		鐵路用地
	住宅區 (再發展區)		社會福利設施用地
	公園用地		機關用地
	廣場用地		變更範圍線

變更圖例

	住宅區(再)利為文教區及社會福利設施用地		商業區為文教區及社會福利設施用地
	商業區為機關及社會福利設施用地		

註一：本次變更範圍依核准地號及地政單位鑑界成果為準。
 註二：未涉及變更部份以原計畫為準。