

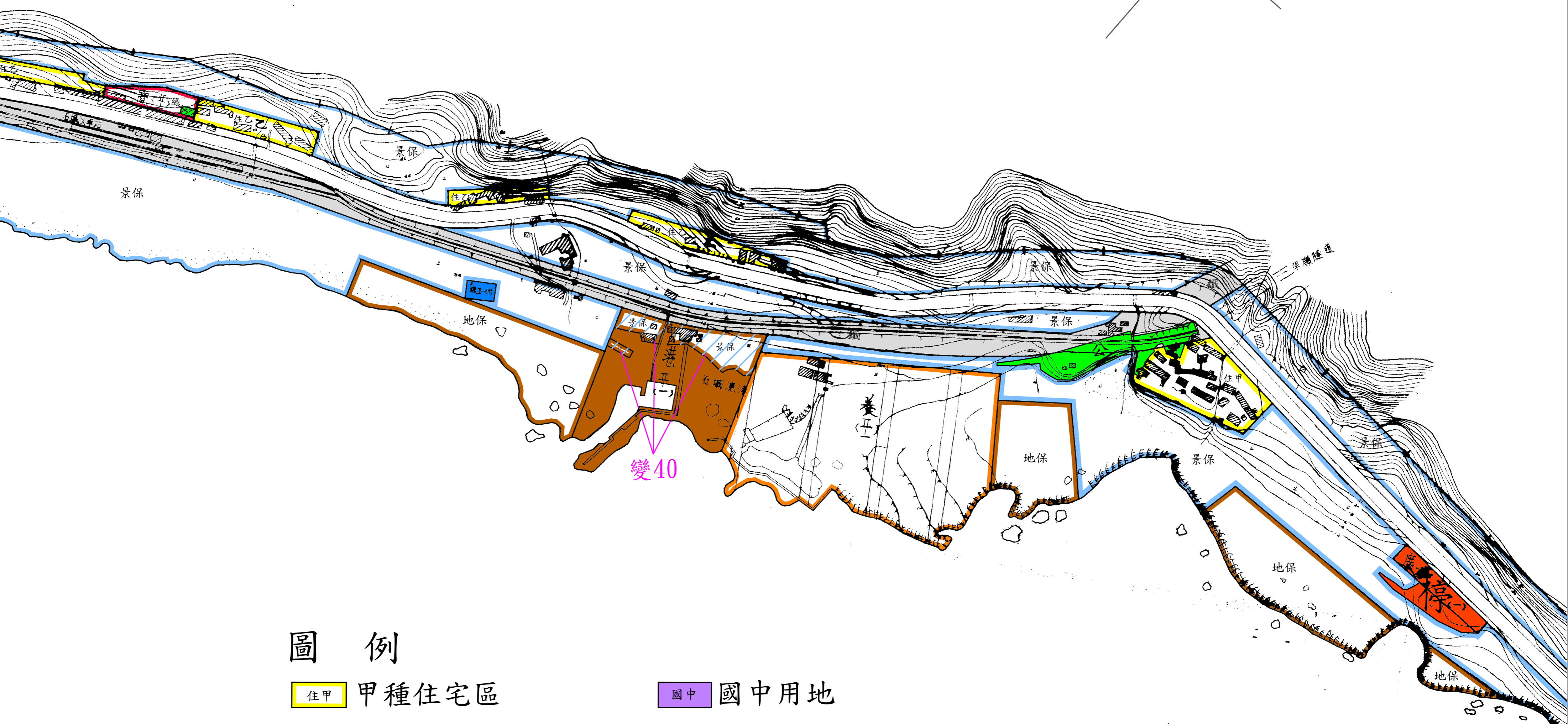
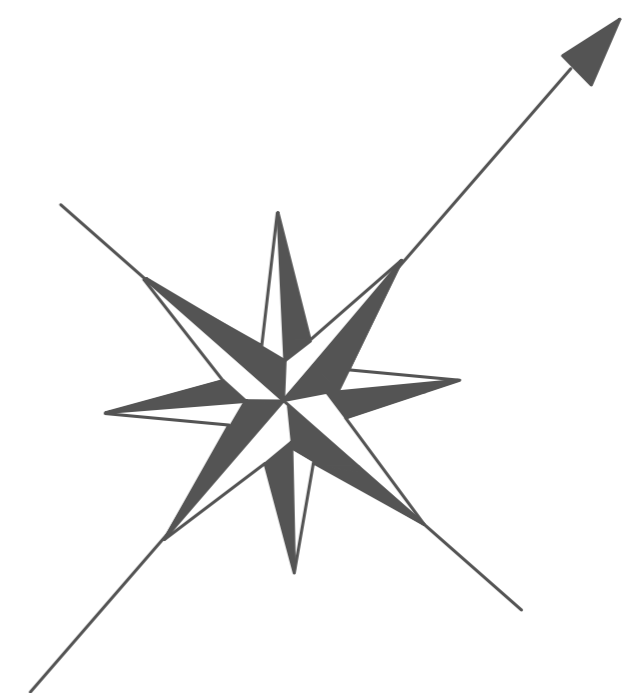
「變更東北角海岸(含大溪海岸及頭城濱海)風景特定區計畫(公共設施用地專案通盤檢討)」圖

(頭城濱海地區部份)

擬定機關:內政部
中華民國一〇七年四月

頭城濱海風景特定區部份

比例尺：三千分之一



圖例

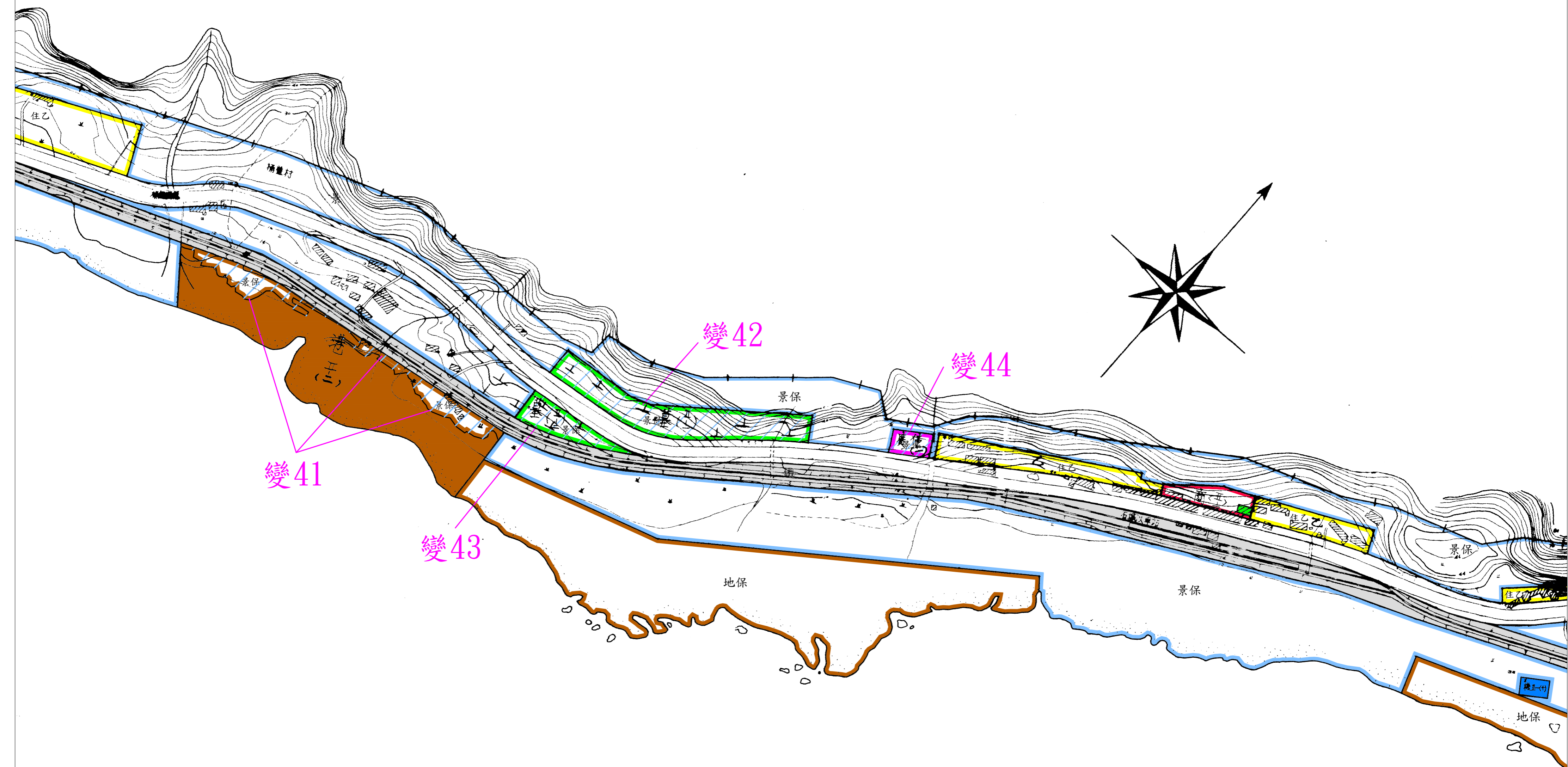
- | | |
|---|---|
| 住甲 甲種住宅區 | 國中 國中用地 |
| 住乙 乙種住宅區 | 國小 國小用地 |
| 商 商業區 | 機 機關用地 |
| 養 水產養殖區 | 港 港埠用地 |
| 景保 景觀保護區 | 公 公園用地 |
| 地保 地質保護區 | 廣停 廣場兼停車場用地 |
| 宗一 第一種宗教專用區 | 油 加油站用地 |
| 自專 自來水事業專用區 | 鐵 鐵路用地 |
| 行水 行水區 | 墓 墓地 |
| 浴 海濱浴場區 | 道 道路用地 |
| 綠 綠地(得供沉砂池使用) | + - 計畫範圍線 |
| 服 旅遊服務中心用地 | |
| 停 停車場用地 | |

變更圖例

- 景保 變更港埠用地為景觀保護區

頭城濱海風景特定區部份

比例尺：三千分之一



圖例

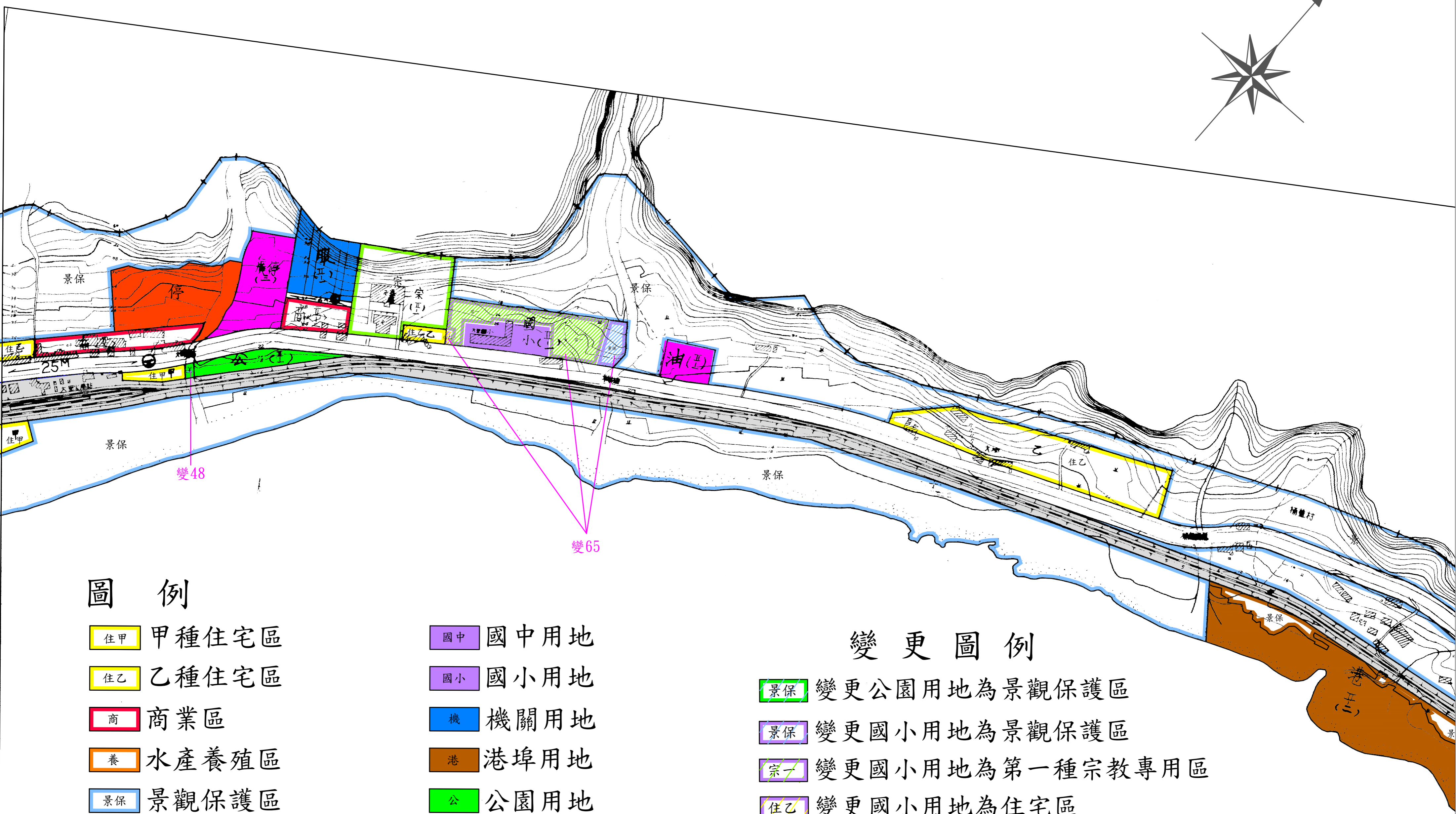
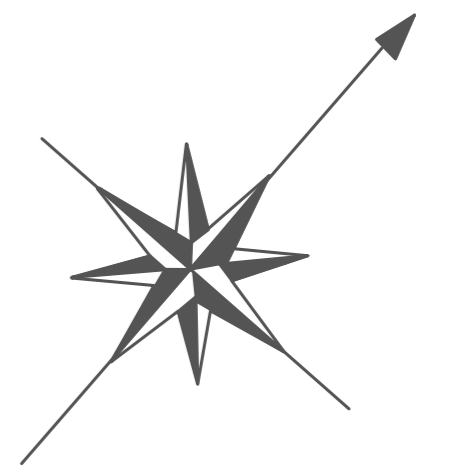
- | | |
|---|--|
| 住甲 甲種住宅區 | 國中 國中用地 |
| 住乙 乙種住宅區 | 國小 國小用地 |
| 商 商業區 | 機 機關用地 |
| 養 水產養殖區 | 港 港埠用地 |
| 景保 景觀保護區 | 公 公園用地 |
| 地保 地質保護區 | 廣停 廣場兼停車場用地 |
| 宗一 第一種宗教專用區 | 油 加油站用地 |
| 自專 自來水事業專用區 | 鐵 鐵路用地 |
| 行水 行水區 | 山墓 墓地 |
| 浴 海濱浴場區 | == 道路用地 |
| 綠 綠地(得供沉砂池使用) | -+- 計畫範圍線 |
| 服 旅遊服務中心用地 | |
| 停 停車場用地 | |

變更圖例

- | |
|--|
| 景保 變更港埠用地為景觀保護區 |
| 景保 變更廣場兼停車場用地為景觀保護區 |
| 景保 變更墓地用地為景觀保護區 |

頭城濱海風景特定區部份

比例尺：三千分之一



圖例

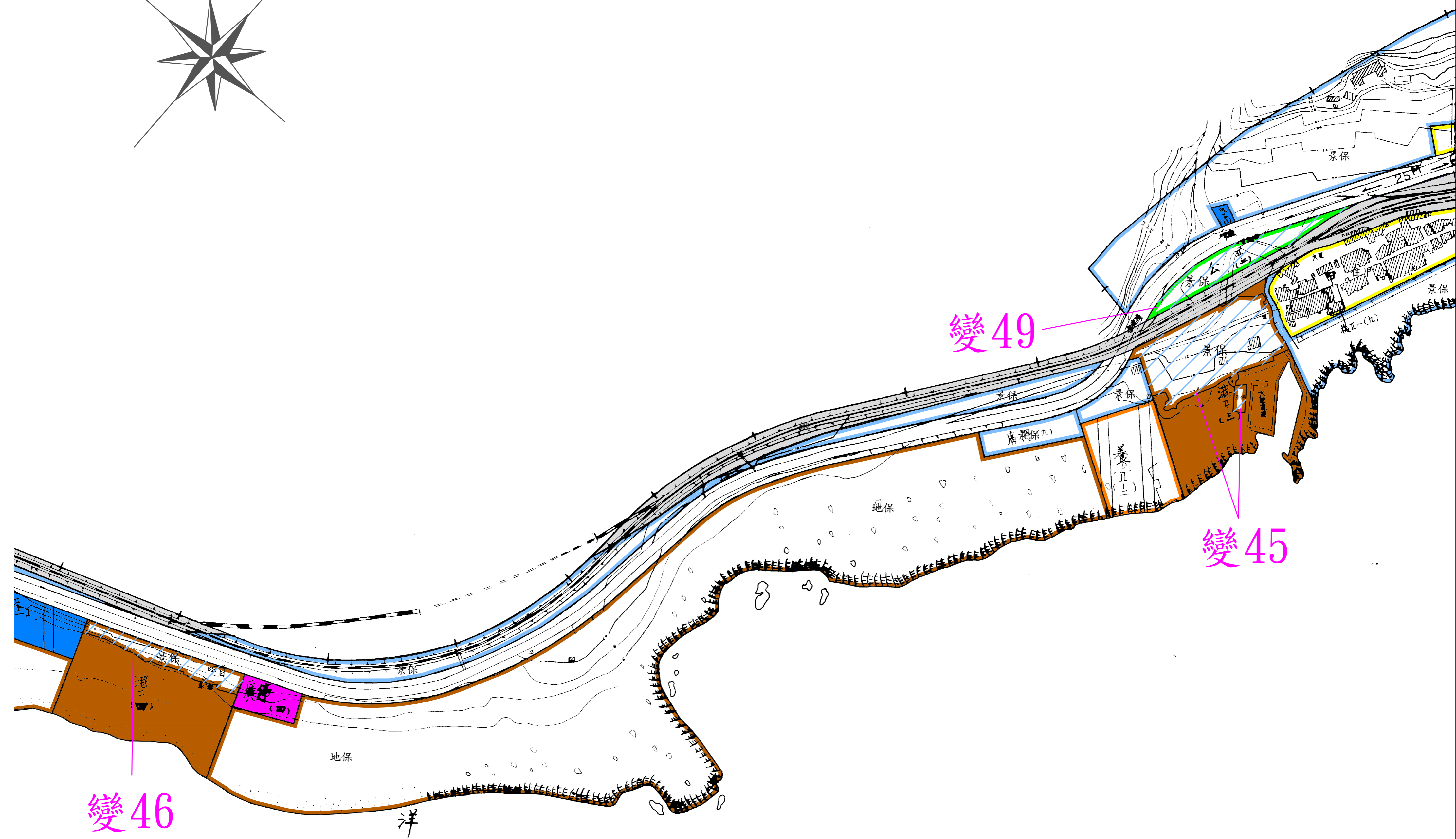
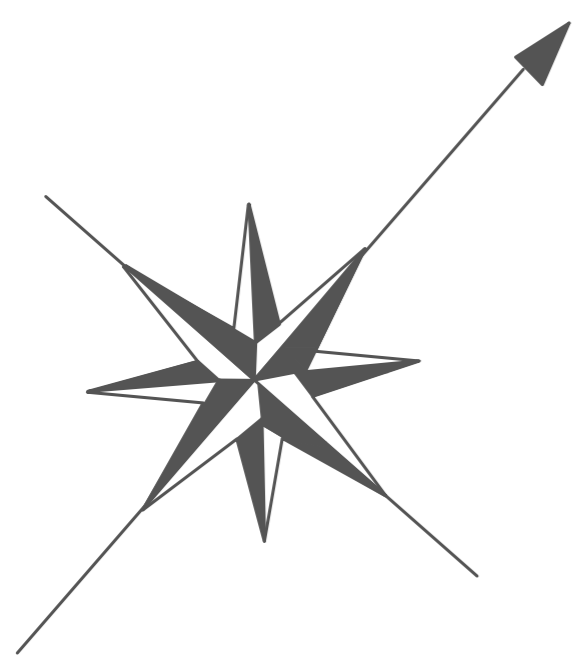
- | | |
|---|---|
| 住甲 甲種住宅區 | 國中 國中用地 |
| 住乙 乙種住宅區 | 國小 國小用地 |
| 商 商業區 | 機 機關用地 |
| 養 水產養殖區 | 港 港埠用地 |
| 景保 景觀保護區 | 公 公園用地 |
| 地保 地質保護區 | 廣停 廣場兼停車場用地 |
| 宗一 第一種宗教專用區 | 油 加油站用地 |
| 自專 自來水事業專用區 | 鐵 鐵路用地 |
| 行水 行水區 | 墓 墓地 |
| 浴 海濱浴場區 | 路 道路用地 |
| 綠 綠地(得供沉砂池使用) | + + 計畫範圍線 |
| 服 旅遊服務中心用地 | |
| 停 停車場用地 | |

變更圖例

- | |
|--|
| 景保 變更公園用地為景觀保護區 |
| 景保 變更國小用地為景觀保護區 |
| 宗一 變更國小用地為第一種宗教專用區 |
| 住乙 變更國小用地為住宅區 |

頭城濱海風景特定區部份

比例尺：三千分之一



圖例

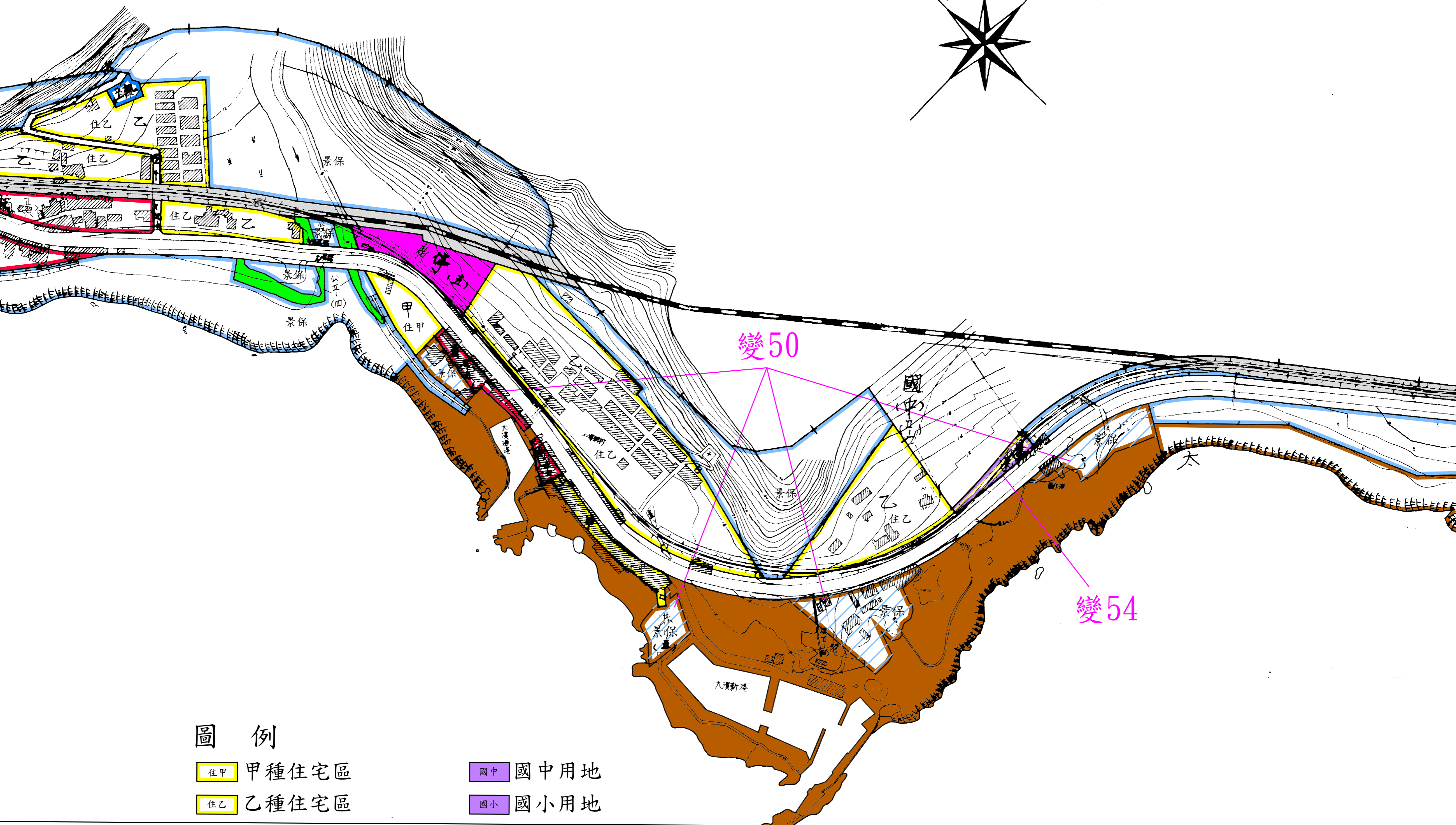
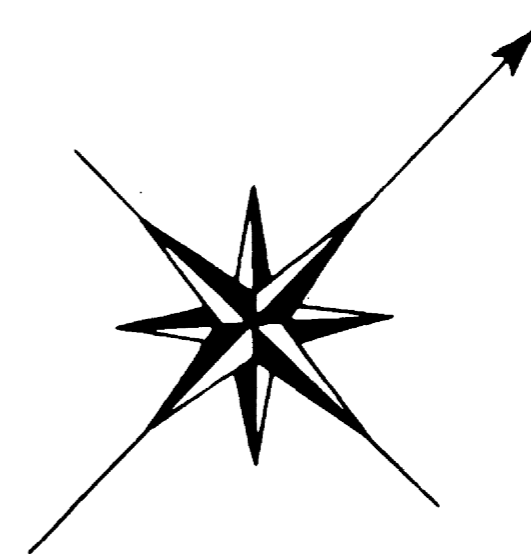
- | | |
|---|---|
| 住甲 甲種住宅區 | 國中 國中用地 |
| 住乙 乙種住宅區 | 國小 國小用地 |
| 商 商業區 | 機 機關用地 |
| 養 水產養殖區 | 港 港埠用地 |
| 景保 景觀保護區 | 公 公園用地 |
| 地保 地質保護區 | 廣停 廣場兼停車場用地 |
| 宗一 第一種宗教專用區 | 油 加油站用地 |
| 自專 自來水事業專用區 | 鐵 鐵路用地 |
| 行水 行水區 | 墓 墓地 |
| 浴 海濱浴場區 | 道 道路用地 |
| 綠 綠地(得供沉砂池使用) | + 計畫範圍線 |
| 服 旅遊服務中心用地 | |
| 停 停車場用地 | |

變更圖例

- | |
|---|
| 港 變更港埠用地為景觀保護區 |
| 公 變更公園用地為景觀保護區 |

頭城濱海風景特定區部份

比例尺：三千分之一



圖例

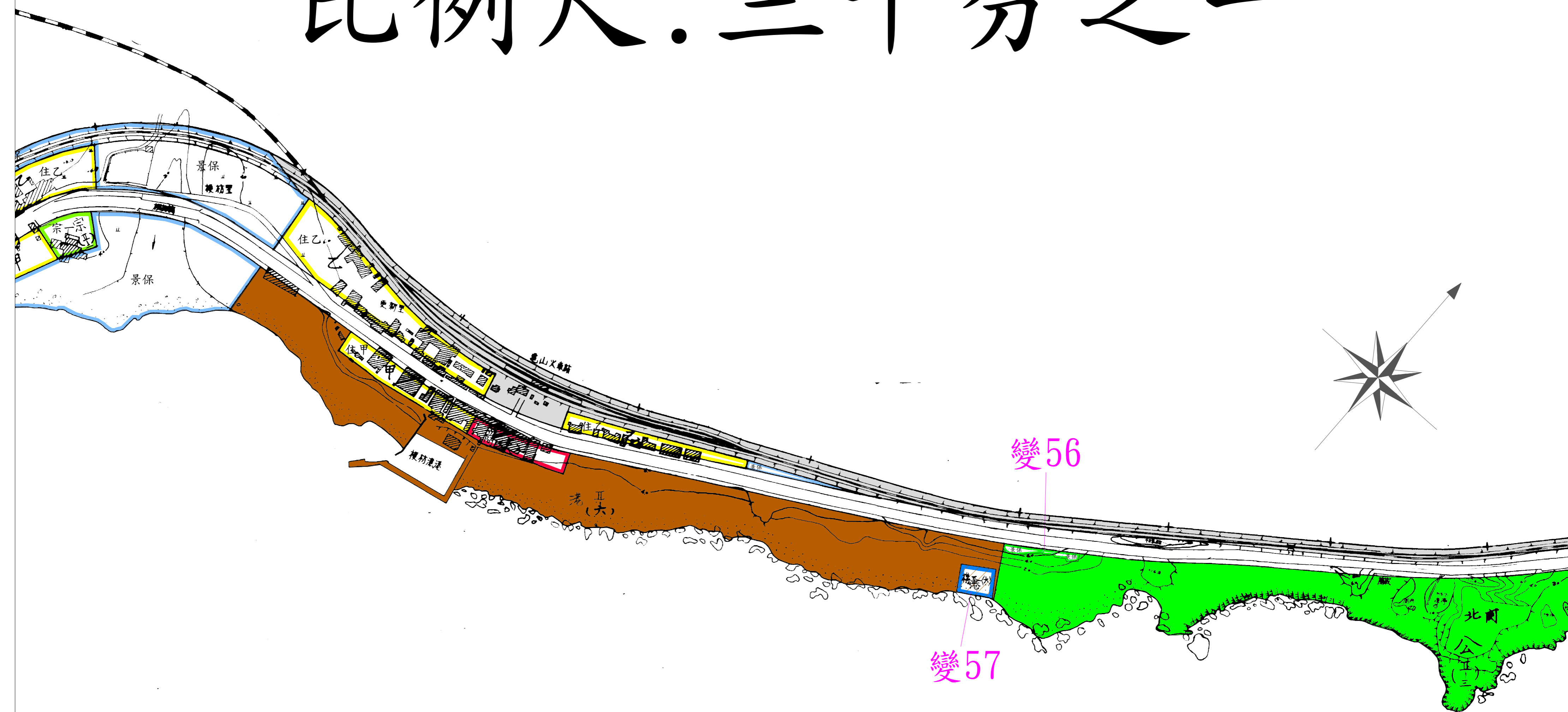
- | | |
|---|---|
| 住甲 甲種住宅區 | 國中 國中用地 |
| 住乙 乙種住宅區 | 國小 國小用地 |
| 商 商業區 | 機 機關用地 |
| 養 水產養殖區 | 港 港埠用地 |
| 景保 景觀保護區 | 公 公園用地 |
| 地保 地質保護區 | 廣停 廣場兼停車場用地 |
| 宗一 第一種宗教專用區 | 油 加油站用地 |
| 自專 自來水事業專用區 | 鐵 鐵路用地 |
| 行水 行水區 | 墓 墓地 |
| 浴 海濱浴場區 | 道 道路用地 |
| 綠 綠地(得供沉砂池使用) | + + 計畫範圍線 |
| 服 旅遊服務中心用地 | |
| 停 停車場用地 | |

變更圖例

- | |
|--|
| 景保 變更港埠用地為景觀保護區 |
| 住乙 變更學校用地為乙種住宅區 |

頭城濱海風景特定區部份

比例尺：三千分之一



圖例

- 住甲 甲種住宅區
- 住乙 乙種住宅區
- 商 商業區
- 養 水產養殖區
- 景保 景觀保護區
- 地保 地質保護區
- 宗一 第一種宗教專用區
- 自專 自來水事業專用區
- 行水 行水區
- 浴 海濱浴場區
- 綠 綠地(得供沉砂池使用)
- 服 旅遊服務中心用地
- 停 停車場用地

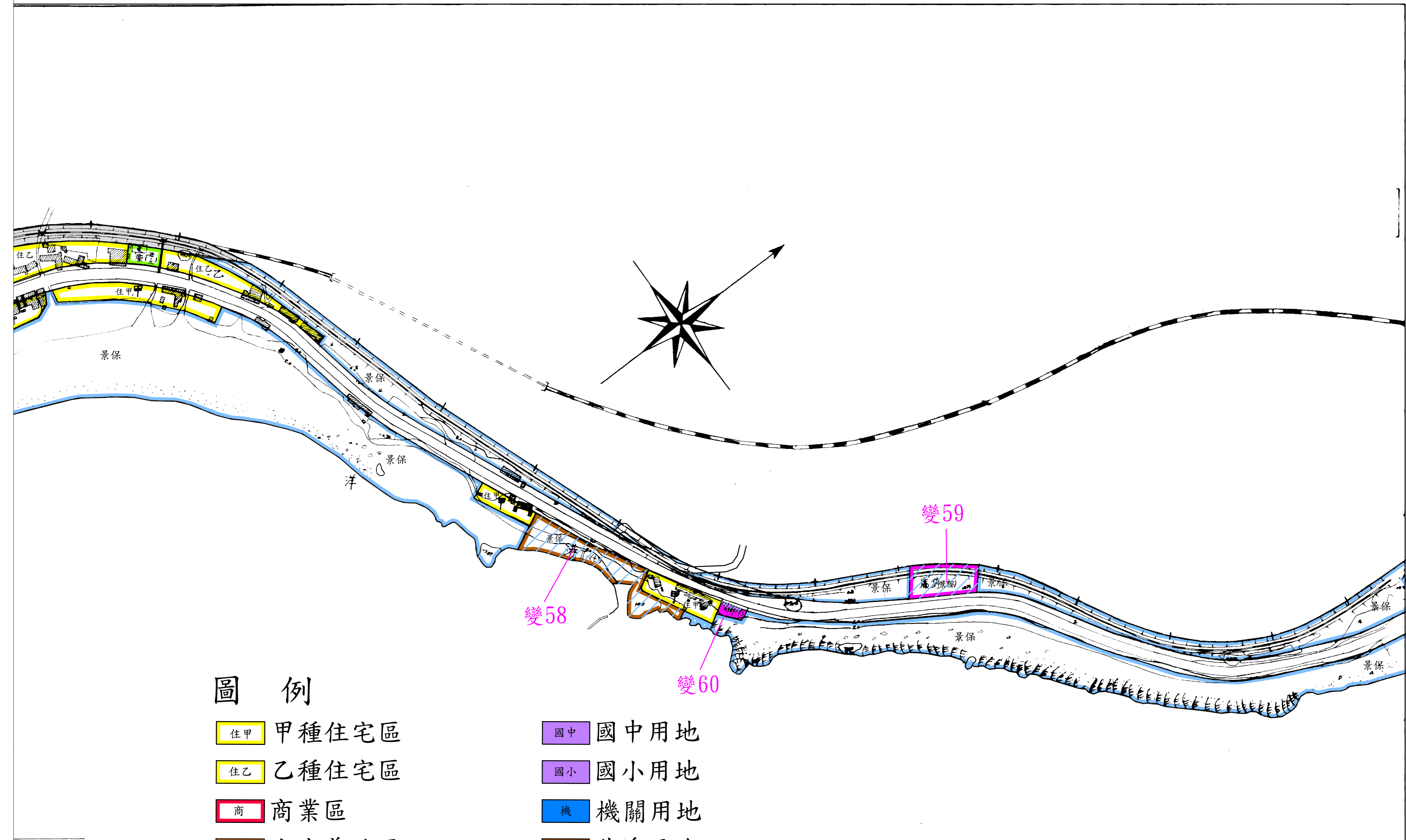
- 國中 國中用地
- 國小 國小用地
- 機 機關用地
- 港 港埠用地
- 公 公園用地
- 廣停 廣場兼停車場用地
- 油 加油站用地
- 鐵 鐵路用地
- 山墓 墓地
- 道路 道路用地
- +- 計畫範圍線

變更圖例

- 港 變更機關用地為港埠用地
- 景保 變更公園用地為景觀保護區

頭城濱海風景特定區部份

比例尺：三千分之一



圖例

- | | |
|---|--|
| 住甲 甲種住宅區 | 國中 國中用地 |
| 住乙 乙種住宅區 | 國小 國小用地 |
| 商 商業區 | 機 機關用地 |
| 養 水產養殖區 | 港 港埠用地 |
| 景保 景觀保護區 | 公 公園用地 |
| 地保 地質保護區 | 廣停 廣場兼停車場用地 |
| 宗一 第一種宗教專用區 | 油 加油站用地 |
| 自專 自來水事業專用區 | 鐵 鐵路用地 |
| 行水 行水區 | 墓 墓地 |
| 浴 海濱浴場區 | 道 道路用地 |
| 綠 綠地(得供沉砂池使用) | +- 計畫範圍線 |
| 服 旅遊服務中心用地 | |
| 停 停車場用地 | |

變更圖例

- | |
|--|
| 景保 變更港埠用地為景觀保護區 |
| 景保 變更廣場兼停車場用地為景觀保護區 |