


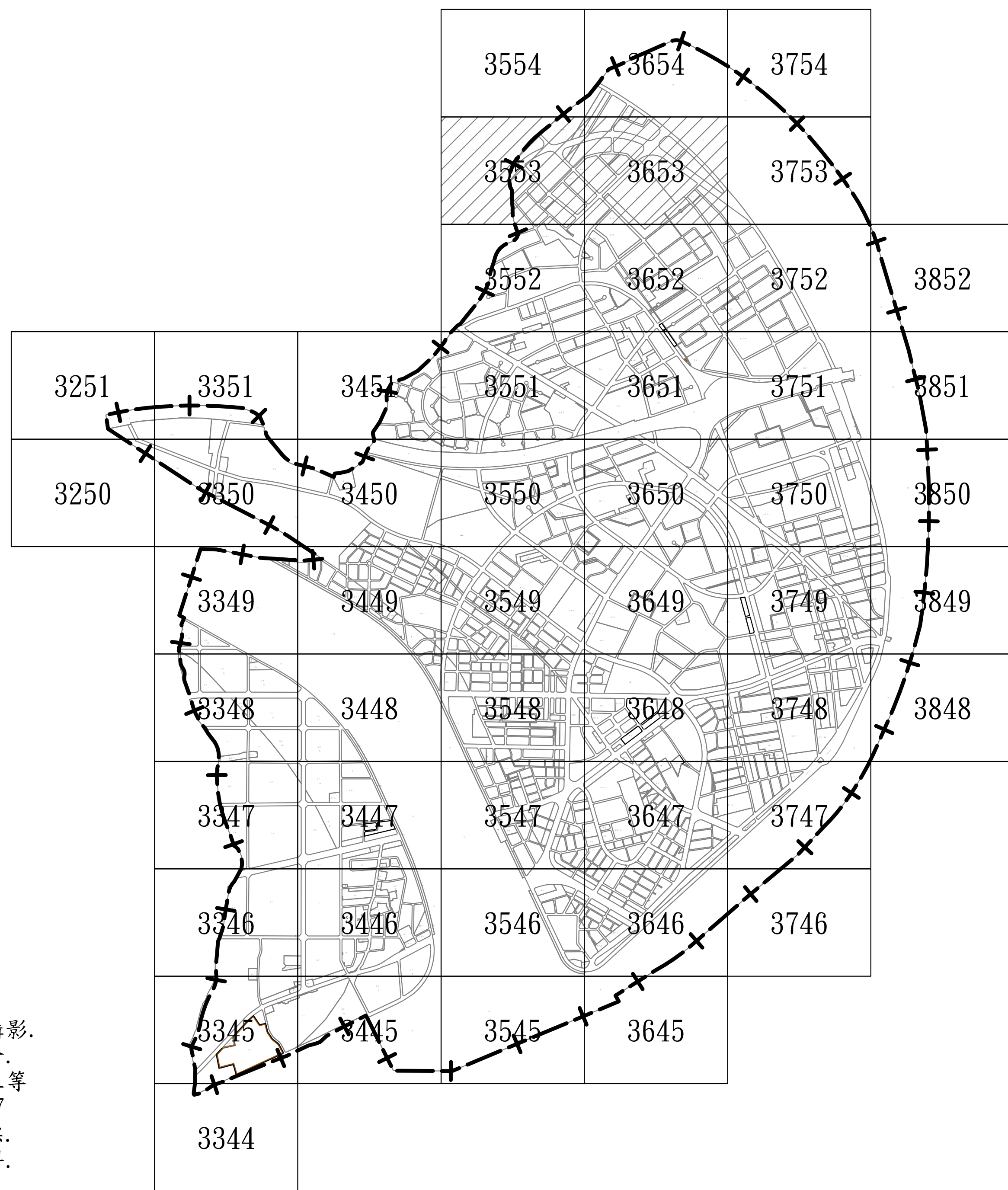

變更三重(重陽橋引道附近地區)
(二重疏洪道拆遷戶安置方案)細部計畫
(配合臺北捷運系統環狀線第二階段)圖



比例尺：一千分之一

擬定機關：新北市政府
中華民國107年3月

變更三重(重陽橋引道附近地區)(二重疏洪道拆遷戶安置方案)細部計畫 (配合臺北捷運系統環狀線第二階段路線)接合表




























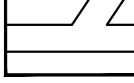

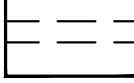




地形圖例

圖示	地物名稱	圖示	地物名稱	圖示	地物名稱
	導線點		草地		鐵絲網
	實測中心點		旱田		高壓線
	界址點		果園		地類界
	獨立標高點		花園		水池
	永久性房屋		墓地		等高線
	建築中房屋		雜林		三角點
	牆		水田		水準點
	道路路橋		竹林		
	鐵路		階梯		
	教堂		牌坊, 牌樓		
	廟宇, 祠堂		加油站		
	水塔		停車場		
	涼亭		游泳池		
	工廠		水井		
	變電所		煙囪		
	運動場		水溝		
	銅像		土堤		
	倉庫		駁坎		



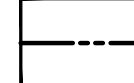
- 一、測圖比例: 比例尺一千分之一。
- 二、測圖期間: 中華民國九十一年航空攝影。
- 三、測繪精度: 平面位置誤差小於25公分。
- 四、平面控制: 採用內政部土地測量局三等控制點, 座標系統為TWD97橫梅式投影二度分帶作標。
- 五、高程控制: 採用一般水準之水準資料。

變更案圖幅

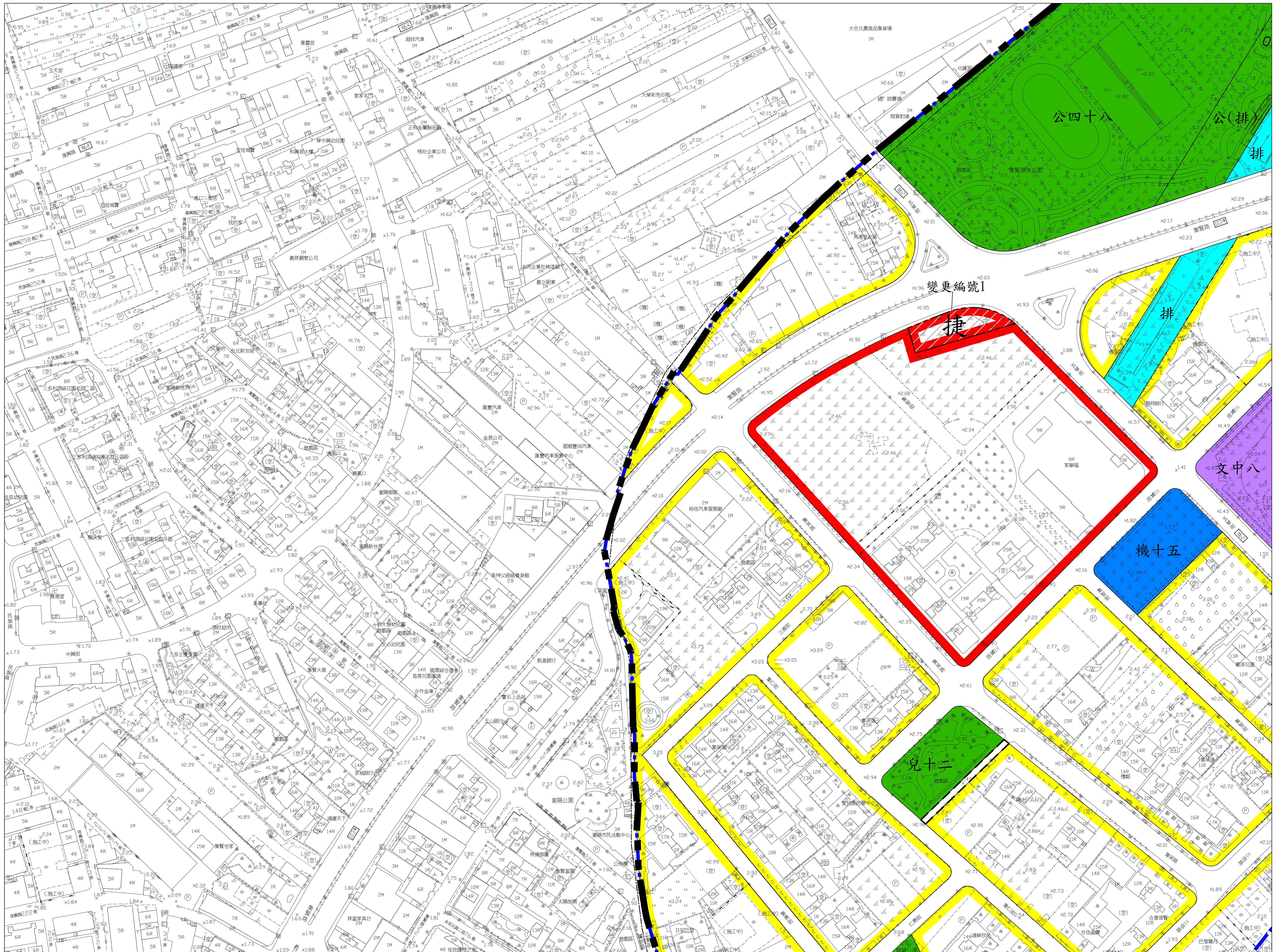
計畫圖例

	住宅區		廣	廣場用地
	商業區		廣(停)	廣場用地兼停車場用地
	乙種工業區		油	加油站用地
	古蹟保存區		高	高速公路用地
	宗教專用區		高兼道	高速公路用地兼供道路使用
	電信專用區		變	變電所用地
	文教區		抽	抽水站用地
	農業區		溝	溝渠用地
	河川區		溝兼道	溝渠用地兼供道路使用
	機關用地		排	排水溝用地
	文小用地		捷	捷運系統用地
	文中用地		捷兼停	捷運系統用地兼供停車場使用
	文高用地		捷兼步	捷運系統用地兼供人行步道使用
	公園用地		綠步	綠化步道用地
	公園用地兼排水用地			道路廣場用地
	兒童遊樂場用地			人行步道用地
	綠地用地			細部計畫範圍線
	市場用地			重陽橋引道附近地區範圍線
	停車場用地			

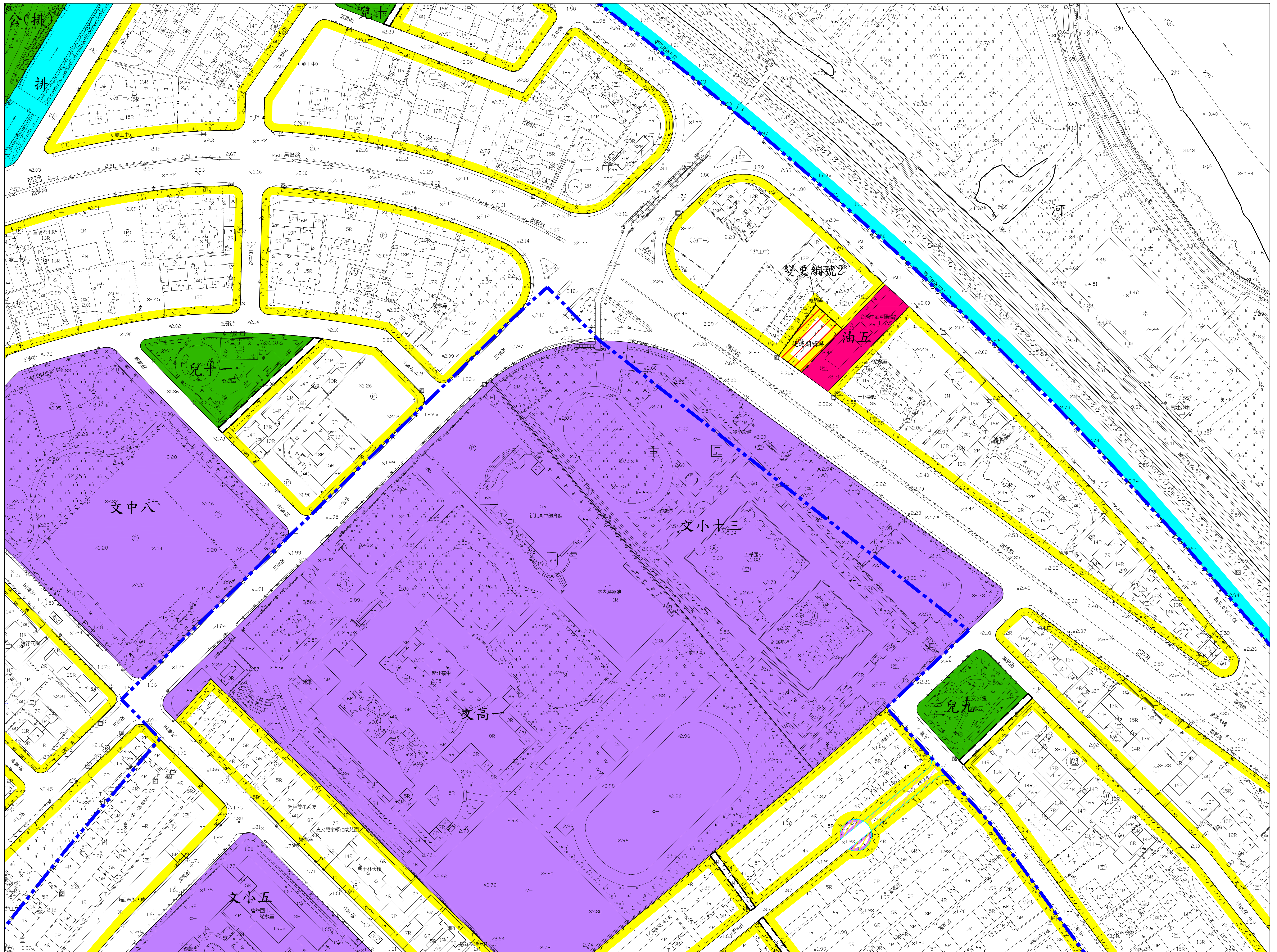
變更圖例

	變更商業區為捷運系統用地
	變更住宅區為捷運開發區
	變更範圍線

註:1. 道路截角請依相關規定留設標準截角。
2. 凡本次未註明變更部分，仍應以原計畫為準。



變更三重(重陽橋引道附近地區)(二重疏洪道拆遷戶安置方案)細部計畫(配合臺北捷運系統環狀線第二階段)圖



變更三重(重陽橋引道附近地區)(二重疏洪道拆遷戶安置方案)細部計畫(配合臺北捷運系統環狀線第二階段)圖