

變更土城細部計畫（配合捷運萬大—中和—樹林
線第二期路線）（LG10、LG12站）圖




比例尺：一千分之一

變更機關：新北市政府

中華民國 113 年 2 月

變更土城細部計畫（配合捷運萬大－中和－樹林
線第二期路線）（LG10、LG12站）圖



比例尺：一千分之一

變更機關：新北市政府
中華民國 113 年 2 月

變更土城細部計畫（配合捷運萬大—中和—樹林線第二期路線） （LG10、LG12站）圖 圖幅接合表

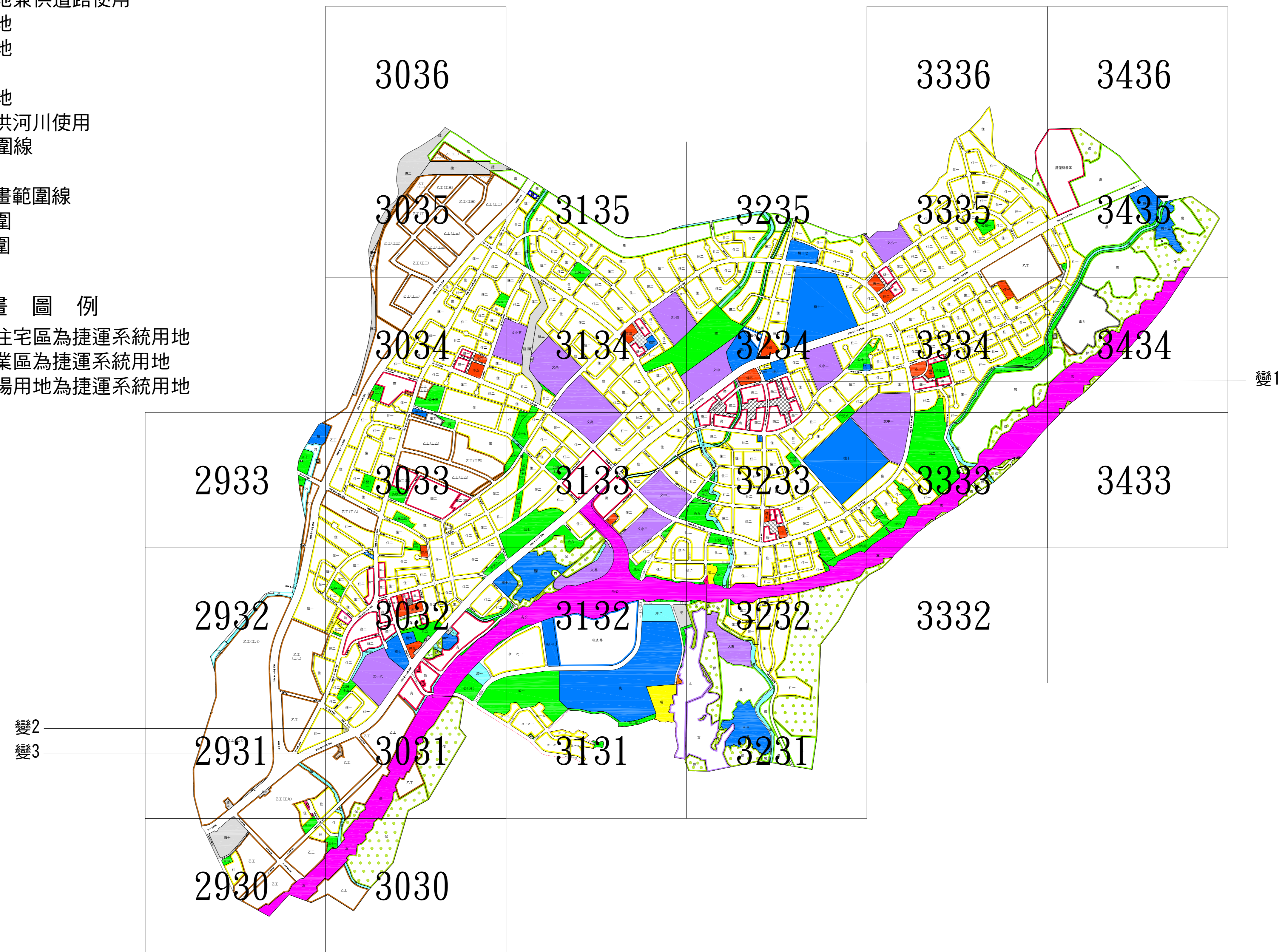
計畫圖例

- 住宅區
- 第一種住宅區
- 第二種住宅區
- 商業區
- 第一種商業區
- 第二種商業區
- 乙種工業區
- 乙種工業區(附)
- 文教區
- 寺廟保存區
- 醫療專用區
- 電信專用區
- 農業區
- 河川區
- 河川區兼供電路鐵塔使用
- 河川區兼供道路使用
- 保護區
- 捷運開發區
- 加油站專用區
- 郵政事業專用區
- 電力事業專用區
- 自來水專用區
- 文小 學校用地(文小)
- 文中 學校用地(文中)
- 文高 學校用地(文高)
- 大專 學校用地(大專)
- 綠地用地
- 綠地用地兼供排水溝使用
- 綠地用地兼供道路使用
- 鄰里公園兼兒童遊樂場用地
- 兒童遊樂場用地
- 公園用地
- 體育場用地
- 公園兼遺址保存用地
- 停車場用地
- 廣場用地
- 機關用地
- 抽水站用地
- 醫療用地
- 電路鐵塔用地
- 排水溝用地
- 排水溝用地兼供道路使用
- 排水溝兼道路用地
- 捷運系統用地兼供道路使用

- 捷運系統用地
- 捷運系統用地兼供排水溝使用
- 高速公路用地兼供道路使用
- 高速公路用地
- 人行廣場用地
- 道路用地
- 人行步道用地
- 道路用地兼供河川使用
- 細部計畫範圍線
- 計畫範圍線
- 司法園區計畫範圍線
- 市地重劃範圍
- 區段徵收範圍
- 變更範圍線

變更計畫圖例

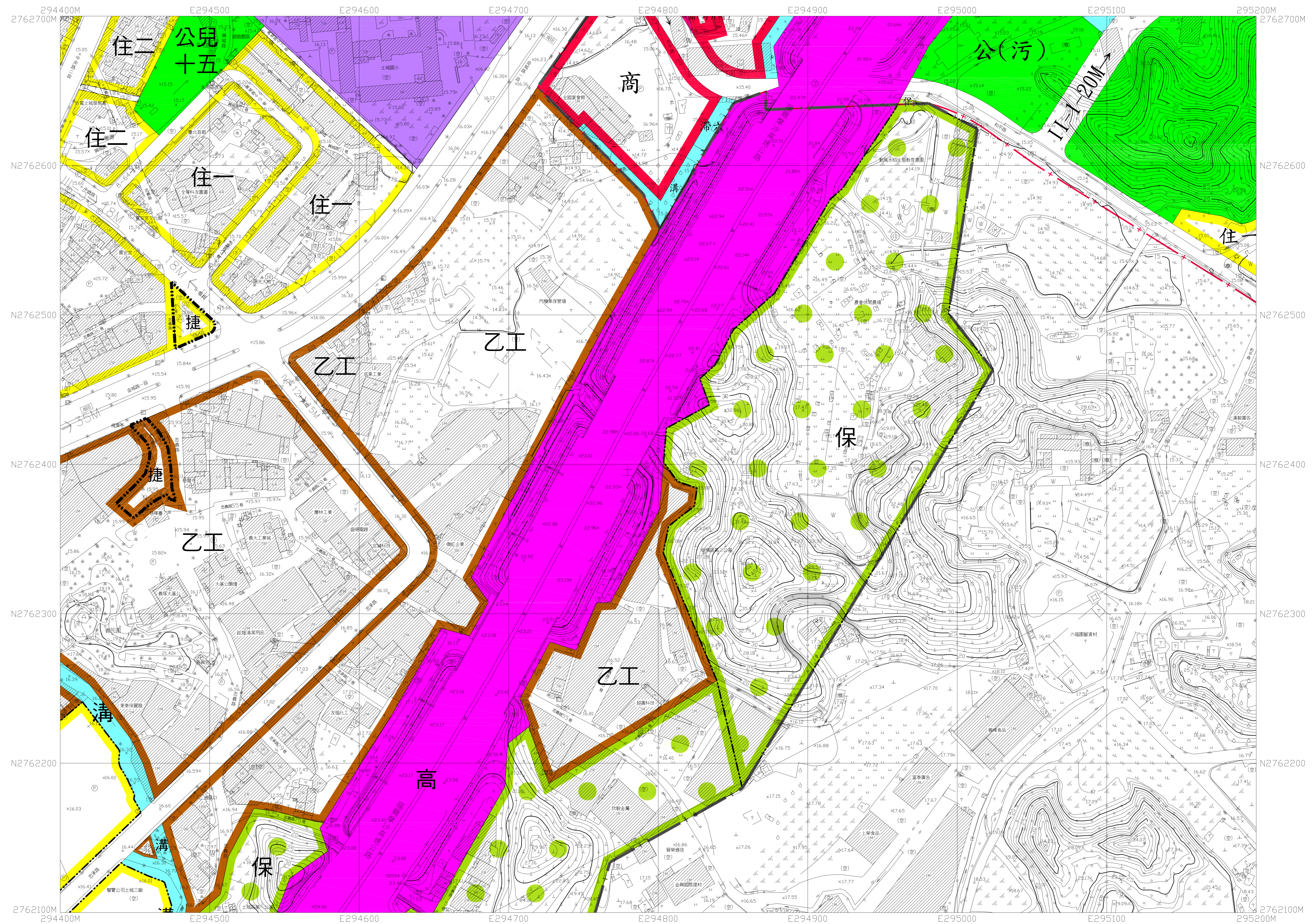
- 變更第一種住宅區為捷運系統用地
- 變更乙種工業區為捷運系統用地
- 變更人行廣場用地為捷運系統用地



註：1. 本次未註明變更部分應以原計畫為準。
2. 實際變更面積應以實際分割成果為準。

變更土城細部計畫（配合萬大—中和—樹林線第二期路線）（LG10、LG12站）圖

3031



平面位置以 TWD97 一等 GPS 衛星點坐標為基準，採用 WGS84 國際地球原子。
 地圖投影採用二度分帶橫梅氏投影，中央子午線 121°E，中央子午線投影尺度比 0.9999。
 高程自台灣基隆平均海面為零公尺起算。
 等高線間隔平地一公尺。

比例尺：1 / 1000
 主辦機關：新北市政府城鄉發展局
 原始製圖單位：國立成功大學測量工程學系
 原始製圖時間：中華民國 88 年 12 月
 第一次修測單位：財團法人成大研究發展基金會
 第一次修測時間：中華民國 96 年 06 月
 第二次修測單位：詮華國土測繪有限公司
 第二次修測時間：中華民國 104 年 05 月
 第三次修測單位：詮華國土測繪有限公司
 第三次修測時間：中華民國 110 年 05 月

修測範圍線
 本次修測

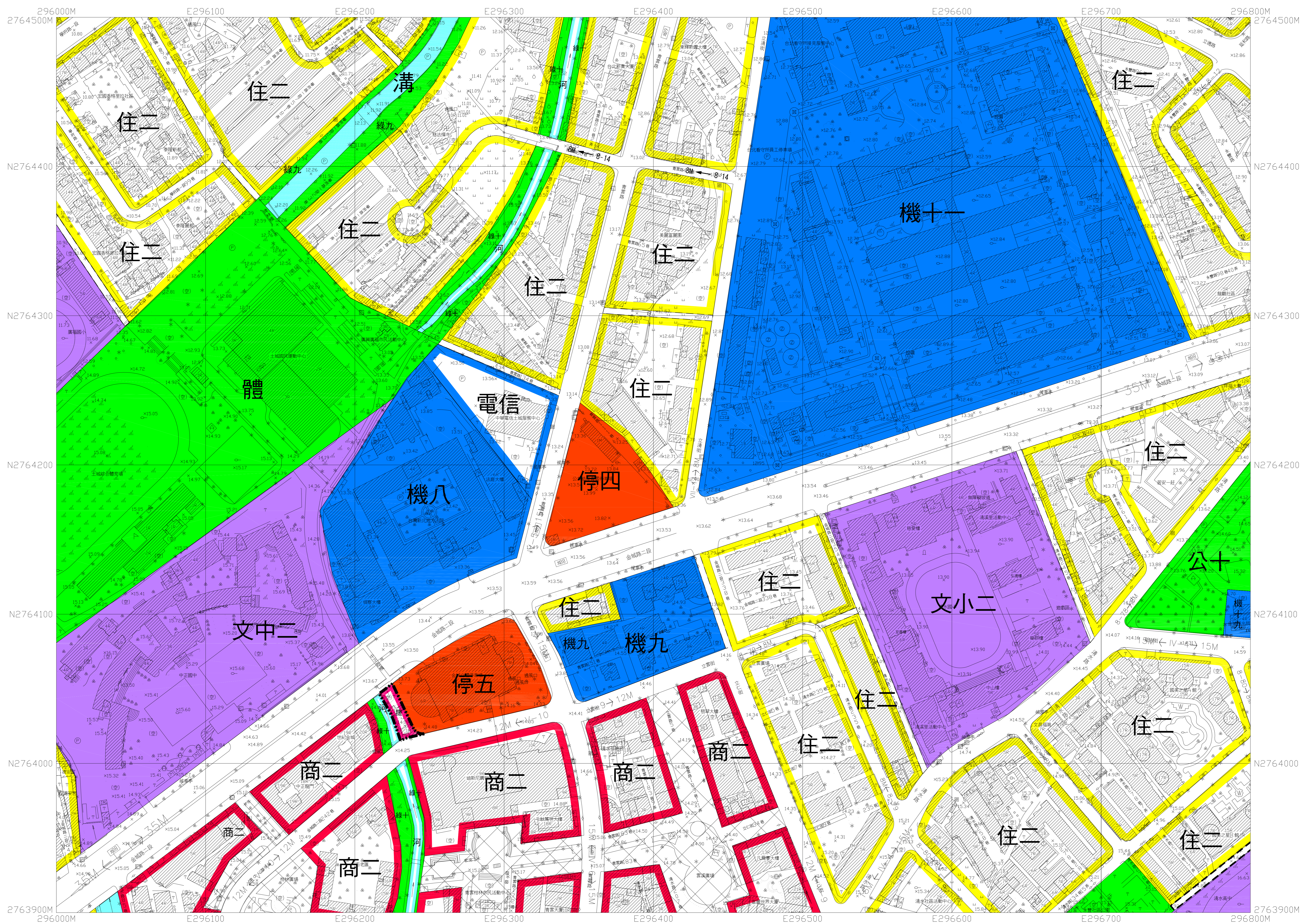
圖例	說明	圖例	說明	圖例	說明
△	第一等水準點	○	變壓器、交接箱	○	市區道路、郵路
●	精密導線點、中心點	○	開闢林、竹林	○	地區界、田埂
○	永久性標點、三標 C 點	○	水田、旱田	○	溝、溝、溝
○	臨時標點、1 樓金庫	○	果園、獨立樹	○	路、堤、橋
○	臨時標點、2 樓金庫	○	草地	○	路、堤、橋
○	臨時標點、3 樓金庫	○	草地、菜園	○	江、河、溪、水
○	臨時標點、4 樓金庫	○	管溝、箱溝	○	水、河、橋
○	臨時標點、5 樓金庫	○	管溝、箱溝	○	溝、渠、河、橋
○	臨時標點、6 樓金庫	○	管溝、箱溝	○	溝、渠、河、橋
○	臨時標點、7 樓金庫	○	管溝、箱溝	○	溝、渠、河、橋
○	臨時標點、8 樓金庫	○	管溝、箱溝	○	溝、渠、河、橋
○	臨時標點、9 樓金庫	○	管溝、箱溝	○	溝、渠、河、橋
○	臨時標點、10 樓金庫	○	管溝、箱溝	○	溝、渠、河、橋

行政界線略圖	新北市政府	土城區
--------	-------	-----

圖幅接合表		
2932	3032	3132
2931	3031	3131
2930	3030	3130

變更土城細部計畫（配合萬大—中和—樹林線第二期路線）（LG10、LG12站）圖

3234



平面位置以 TWD97 一等 GPS 衛星點坐標為基準，採用 WGS84 國際地球原子。
 地圖投影採用二度分帶橫梅氏投影，中央子午線 121°E，中央子午線投影尺度比 0.9999。
 高程自台灣基隆平均海面為零公尺起算。
 等高線間隔平地一公尺。

比例尺：1 / 1000
 主辦機關：新北市政府城鄉發展局
 原始製圖單位：國立成功大學測量工程學系
 原始製圖時間：中華民國 88 年 12 月
 第一次修測單位：財團法人成大研究發展基金會
 第一次修測時間：中華民國 95 年 02 月
 第二次修測單位：詮華國土測繪有限公司
 第二次修測時間：中華民國 104 年 05 月
 本次修測單位：詮華國土測繪有限公司
 本次修測時間：中華民國 110 年 05 月

修測範圍線		圖例		變更範圍		行政界線範圍	
本次修測	圖例	變更範圍	變更範圍	變更範圍	變更範圍	變更範圍	變更範圍
	第一等水準點	第一等水準點	第一等水準點	第一等水準點	第一等水準點	第一等水準點	第一等水準點
	精密測點、中心點	精密測點、中心點	精密測點、中心點	精密測點、中心點	精密測點、中心點	精密測點、中心點	精密測點、中心點
	永久性房屋、工廠、碼頭	永久性房屋、工廠、碼頭	永久性房屋、工廠、碼頭	永久性房屋、工廠、碼頭	永久性房屋、工廠、碼頭	永久性房屋、工廠、碼頭	永久性房屋、工廠、碼頭
	臨時房屋、工廠、碼頭	臨時房屋、工廠、碼頭	臨時房屋、工廠、碼頭	臨時房屋、工廠、碼頭	臨時房屋、工廠、碼頭	臨時房屋、工廠、碼頭	臨時房屋、工廠、碼頭
	臨時房屋、工廠、碼頭	臨時房屋、工廠、碼頭	臨時房屋、工廠、碼頭	臨時房屋、工廠、碼頭	臨時房屋、工廠、碼頭	臨時房屋、工廠、碼頭	臨時房屋、工廠、碼頭
	臨時房屋、工廠、碼頭	臨時房屋、工廠、碼頭	臨時房屋、工廠、碼頭	臨時房屋、工廠、碼頭	臨時房屋、工廠、碼頭	臨時房屋、工廠、碼頭	臨時房屋、工廠、碼頭
	臨時房屋、工廠、碼頭	臨時房屋、工廠、碼頭	臨時房屋、工廠、碼頭	臨時房屋、工廠、碼頭	臨時房屋、工廠、碼頭	臨時房屋、工廠、碼頭	臨時房屋、工廠、碼頭

圖幅接合表	
3135	3235
3134	3234
3133	3233

圖 (站10·10) (縣路縣二期線一區中一大萬合) 畫指地城土夏雙



大正
二
製圖
校對

製圖
校對

<p>1. 比例尺</p> <p>2. 繪圖日期</p> <p>3. 繪圖地點</p> <p>4. 繪圖人員</p> <p>5. 繪圖單位</p>	<p>1. 繪圖日期</p> <p>2. 繪圖地點</p> <p>3. 繪圖人員</p> <p>4. 繪圖單位</p>	<p>1. 繪圖日期</p> <p>2. 繪圖地點</p> <p>3. 繪圖人員</p> <p>4. 繪圖單位</p>	<p>1. 繪圖日期</p> <p>2. 繪圖地點</p> <p>3. 繪圖人員</p> <p>4. 繪圖單位</p>	<p>1. 繪圖日期</p> <p>2. 繪圖地點</p> <p>3. 繪圖人員</p> <p>4. 繪圖單位</p>
---	---	---	---	---