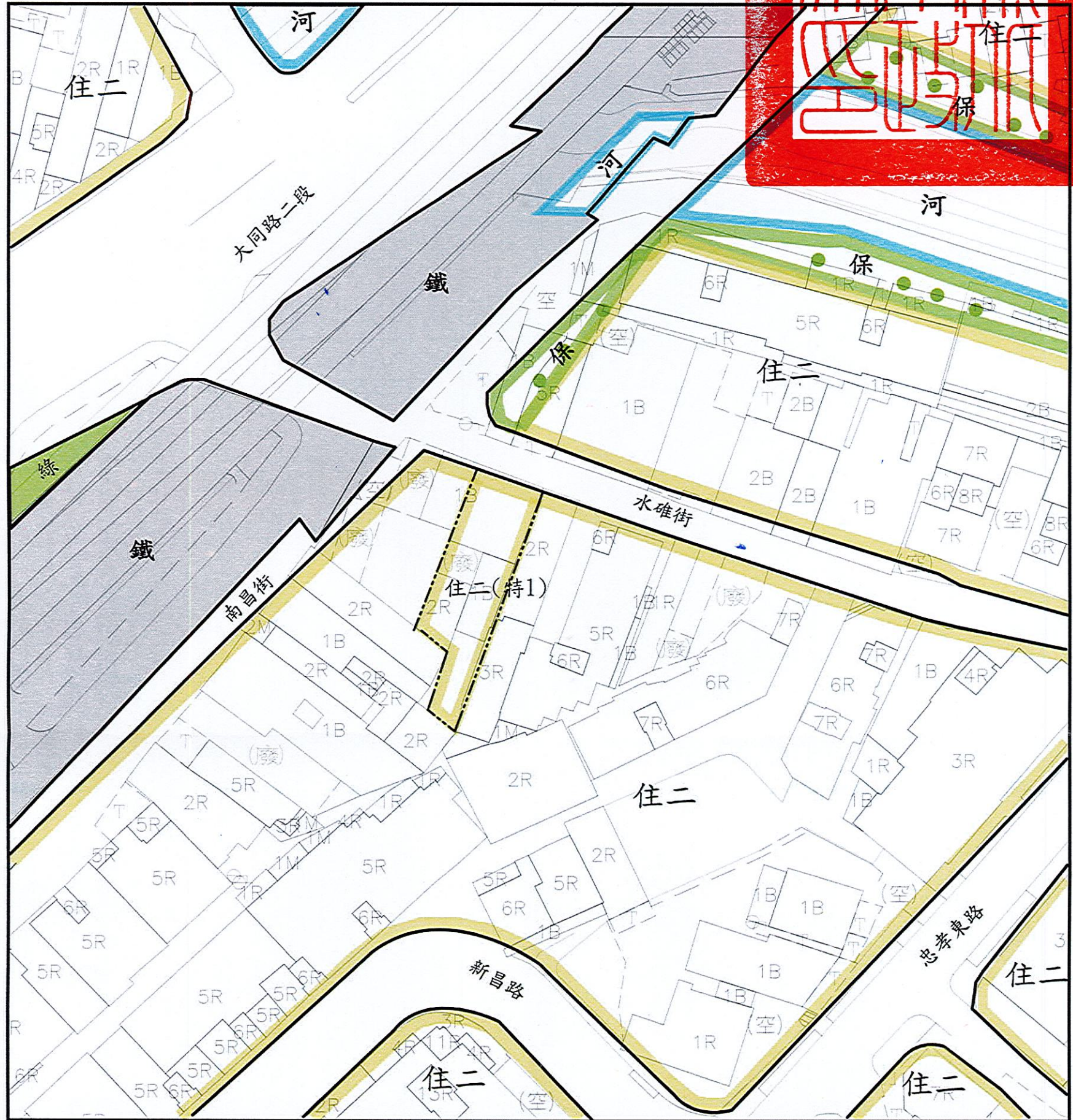

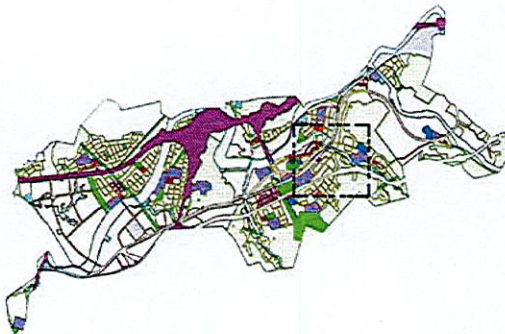




核定實施

擬定汐止都市計畫(配合新北市政府處理防災型建築加速改善要點)(部分第二種住宅為第二種住宅區(特1))(新峰段215地號等2筆土地)細部計畫書圖



區 位	圖 例	指 北 針
	<ul style="list-style-type: none"> 住二 第二種住宅區 住二(特1) 第二種住宅區(特1) 綠 綠地用地 鐵 鐵路用地 ● 保護區 河 河川區 道路用地 細部計畫範圍 	<div style="text-align: center;">  比 例 尺  </div>