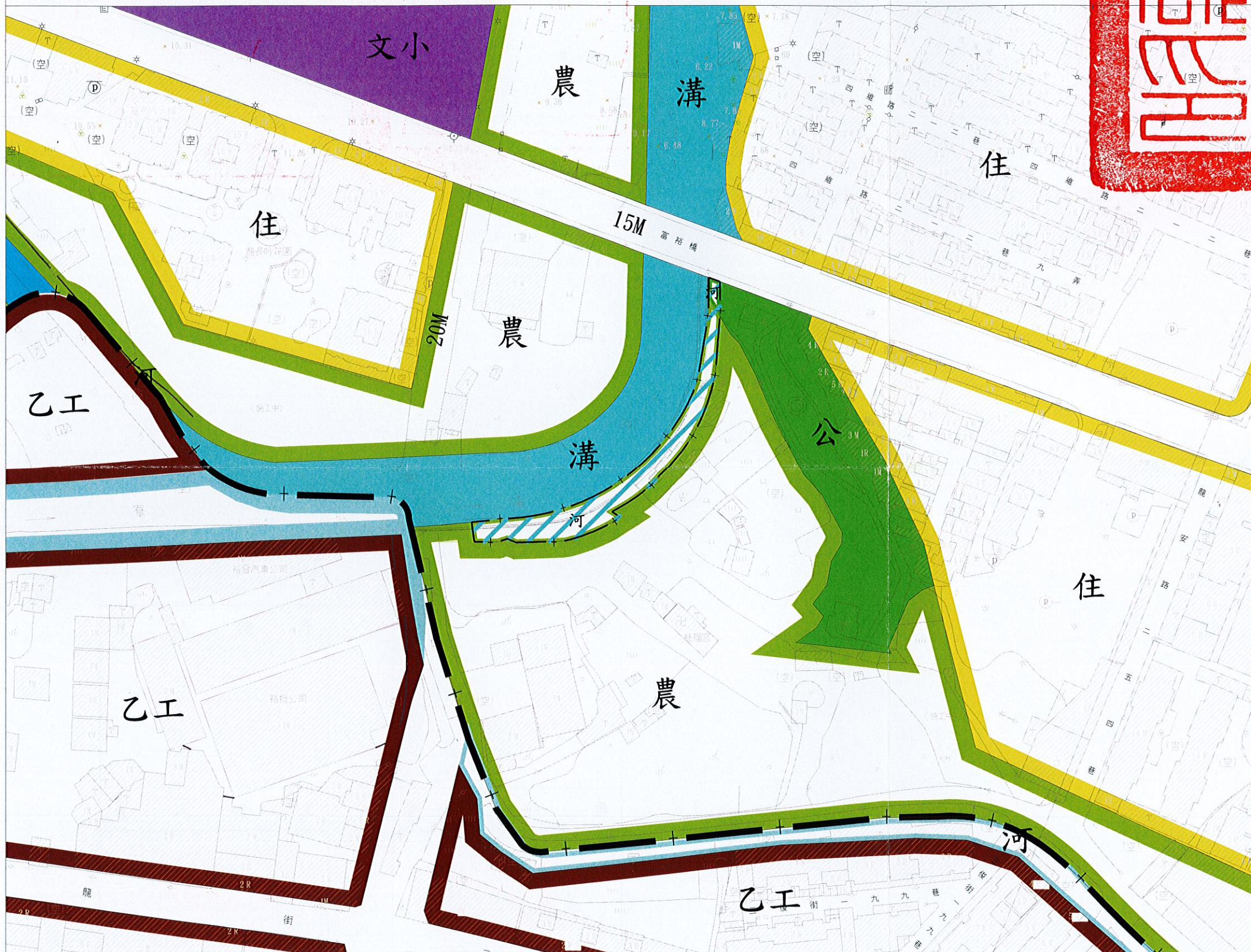




# 發布實施

## 變更大漢溪北都市計畫(新莊地區)(部分農業區及公園用地為河川區)(配合塔寮坑溪富裕橋上游右岸環境營造工程)圖



### 圖例

- 住 住宅區
- 農 農業區
- 乙工 乙種工業區
- 河 河川區
- 公 公園用地
- 溝 溝渠用地
- 文小 文小用地

- 都市計畫範圍線
- 變更範圍線

### 變更圖例

- 河 變更農業區為河川區
- 河 變更公園用地為河川區

註：  
 1. 變更範圍應依工程範圍、核准地號及地政單位鑑界成果為準。  
 2. 本計畫未指明部分，均依原計畫為準。

比例尺：1/3000