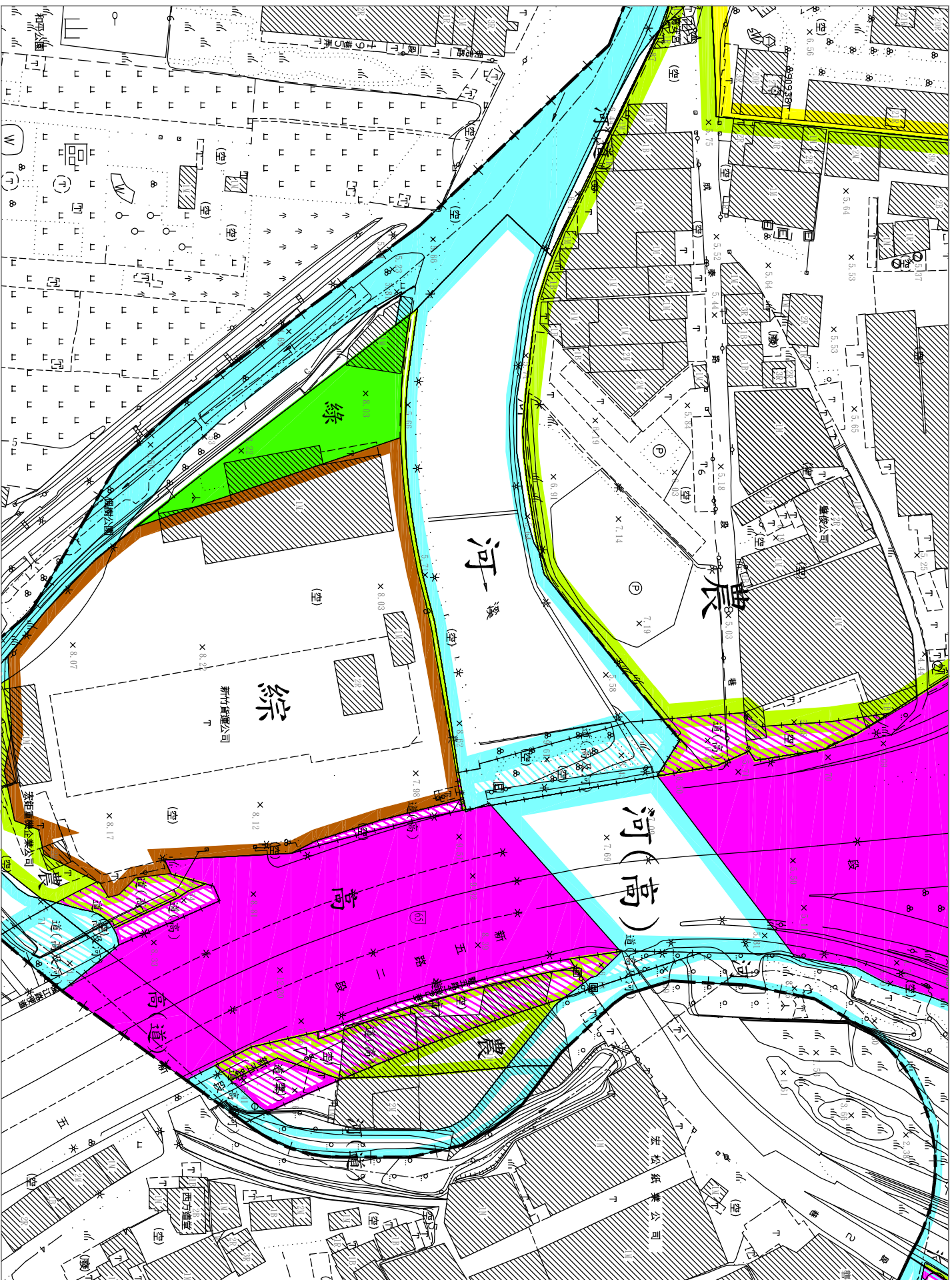

















變更大漢溪北都市計畫(第一階段)(五股地區)  
 (部分農業區、道路用地兼供高速公路及河川使用)(配合五股交流道增設北入及北出匝道改善工程)圖



圖例



比例尺: 1/3000

-  住宅區
  -  農業區
  -  河川區
  -  河川區兼供道路使用
  -  河川區兼供高速公路使用
  -  工商綜合專用區
  -  高速公路用地
  -  高速公路用地兼供道路使用
  -  生態綠地用地
  -  道路用地
  -  變更範圍線
  -  主要計畫範圍線
- 變更圖例**
-  變更農業區為道路用地兼供高速公路使用
  -  變更河川區為道路用地兼供高速公路及河川使用
  -  變更河川區兼供道路使用為道路用地兼供高速公路及河川使用
  -  變更道路用地為道路用地兼供高速公路使用

附註:

1. 未指明變更部分，均應以原計畫為準。
2. 本計畫範圍實際面積依據地籍預為分割成果為準，未登錄地依據都市計畫圖為準。