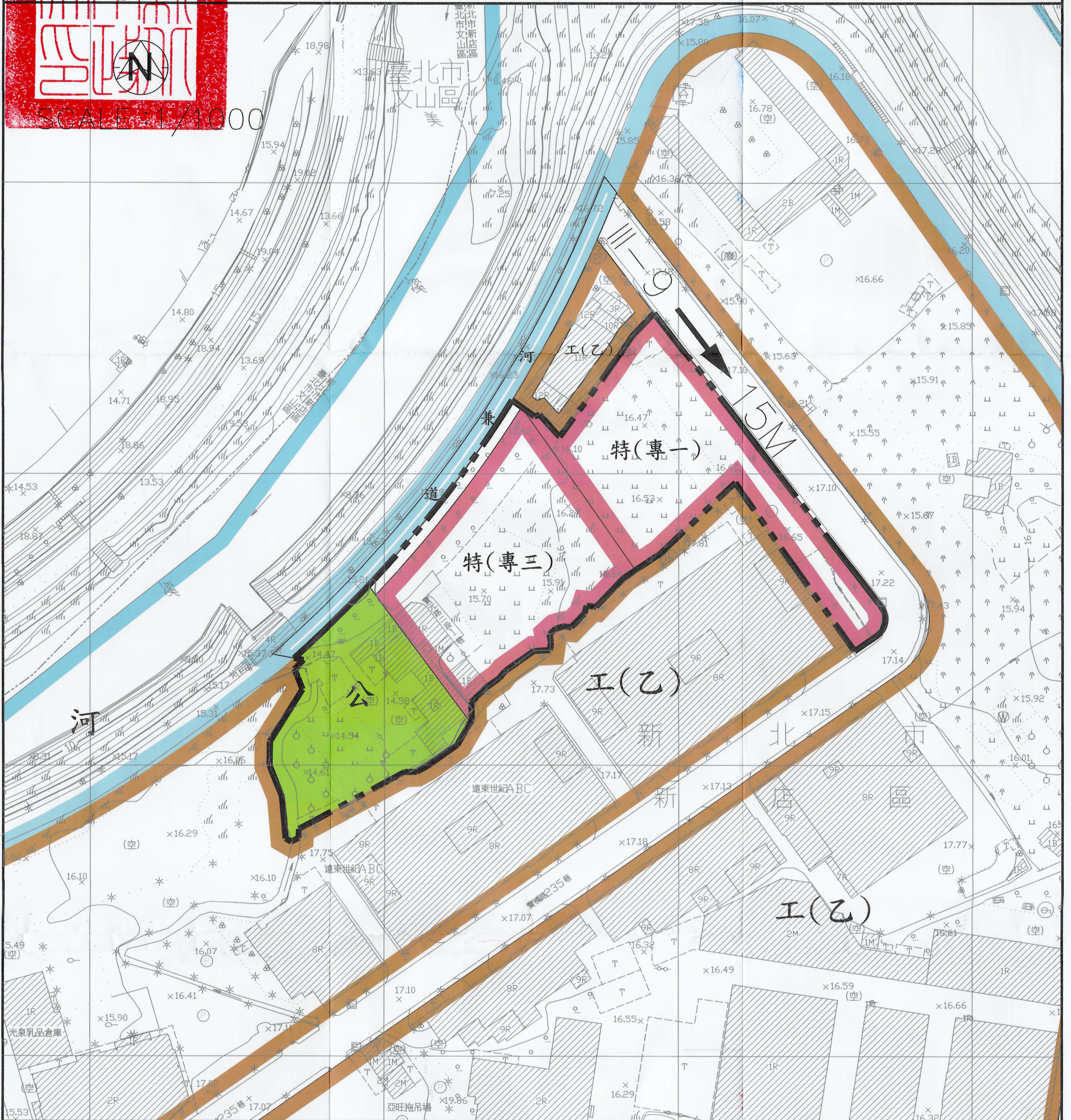



核定實施


擬定新店都市計畫(配合新店區榮工廠地周邊地區都市更新計畫) (更新單元5)細部計畫圖



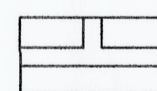
圖例




第一種特定專用區




河川區(兼供道路使用)




道路用地



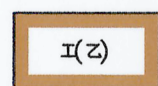
第三種特定專用區




河川區



細部計畫範圍線



乙種工業區



公園用地

註：本計畫範圍應依核准地號及地政機關實地測量鑑界成果為準。