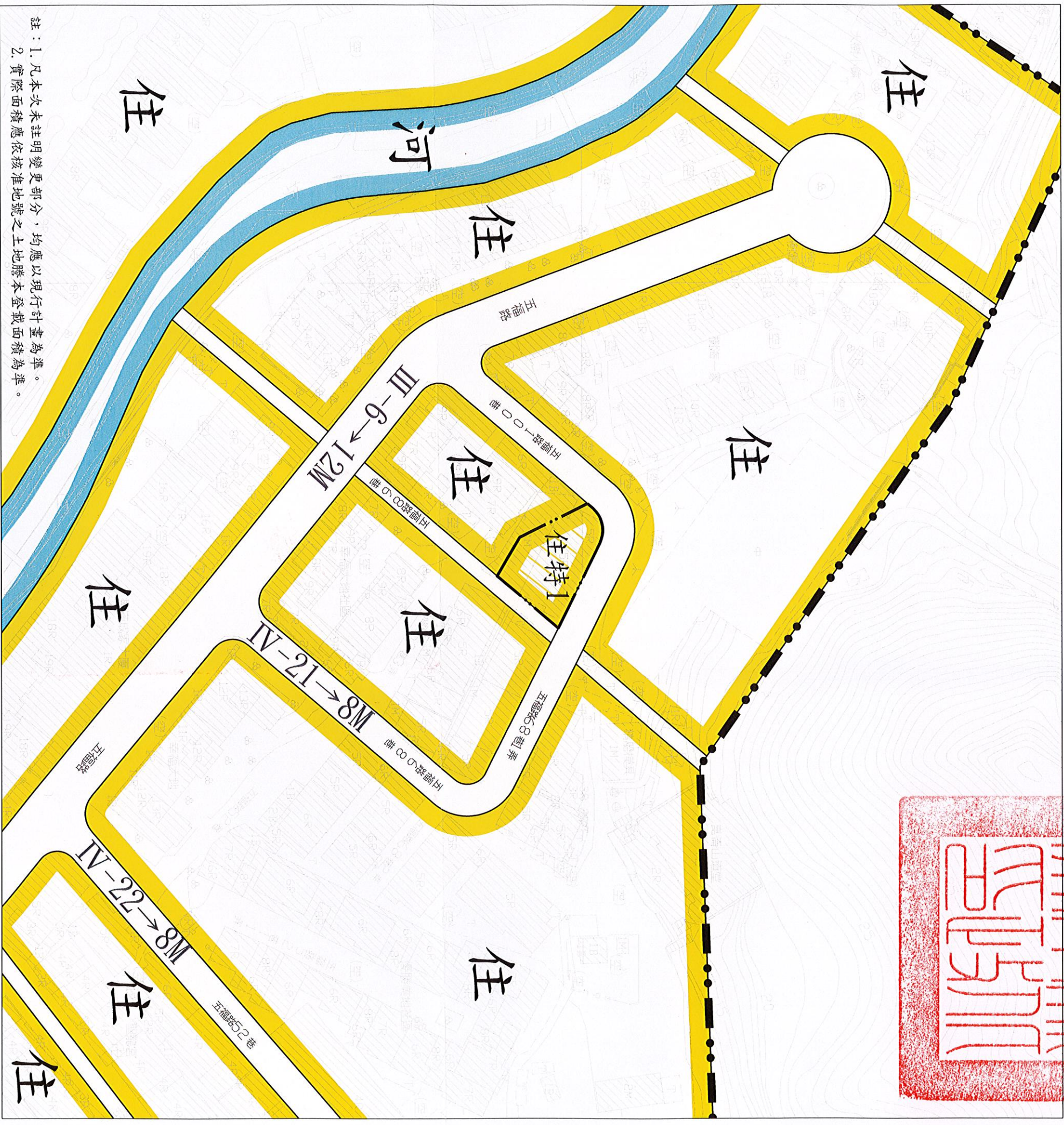



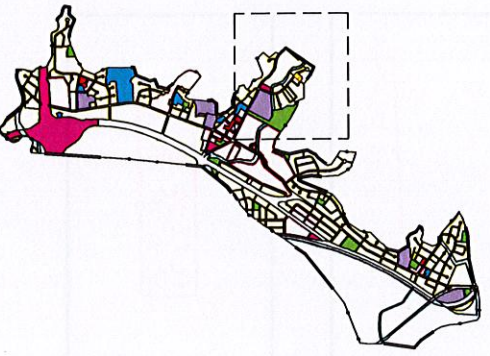
住宅實施

變更五股細部計畫(配合新北市推動都市計畫內防災建築再生自治條例)(部分住宅區為住宅特種土地)圖
 (陸光段452地號等1筆)










註：1.凡本次未註明變更部分，均應以現行計畫為準。
 2.實際面積應依核准地號之土地謄本登載面積為準。

區位



圖例

-  住宅區
-  河川區
-  道路用地
-  人行步道用地
-  細部計畫範圍
-  變更住宅區為住宅區(特1)
-  變更範圍

指北針



比例尺

