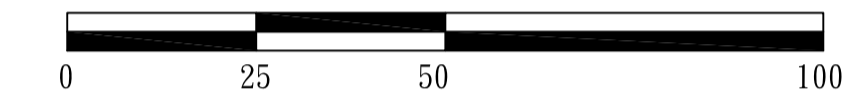
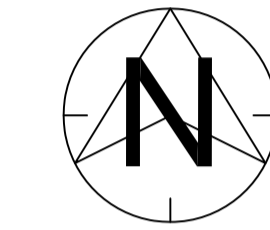
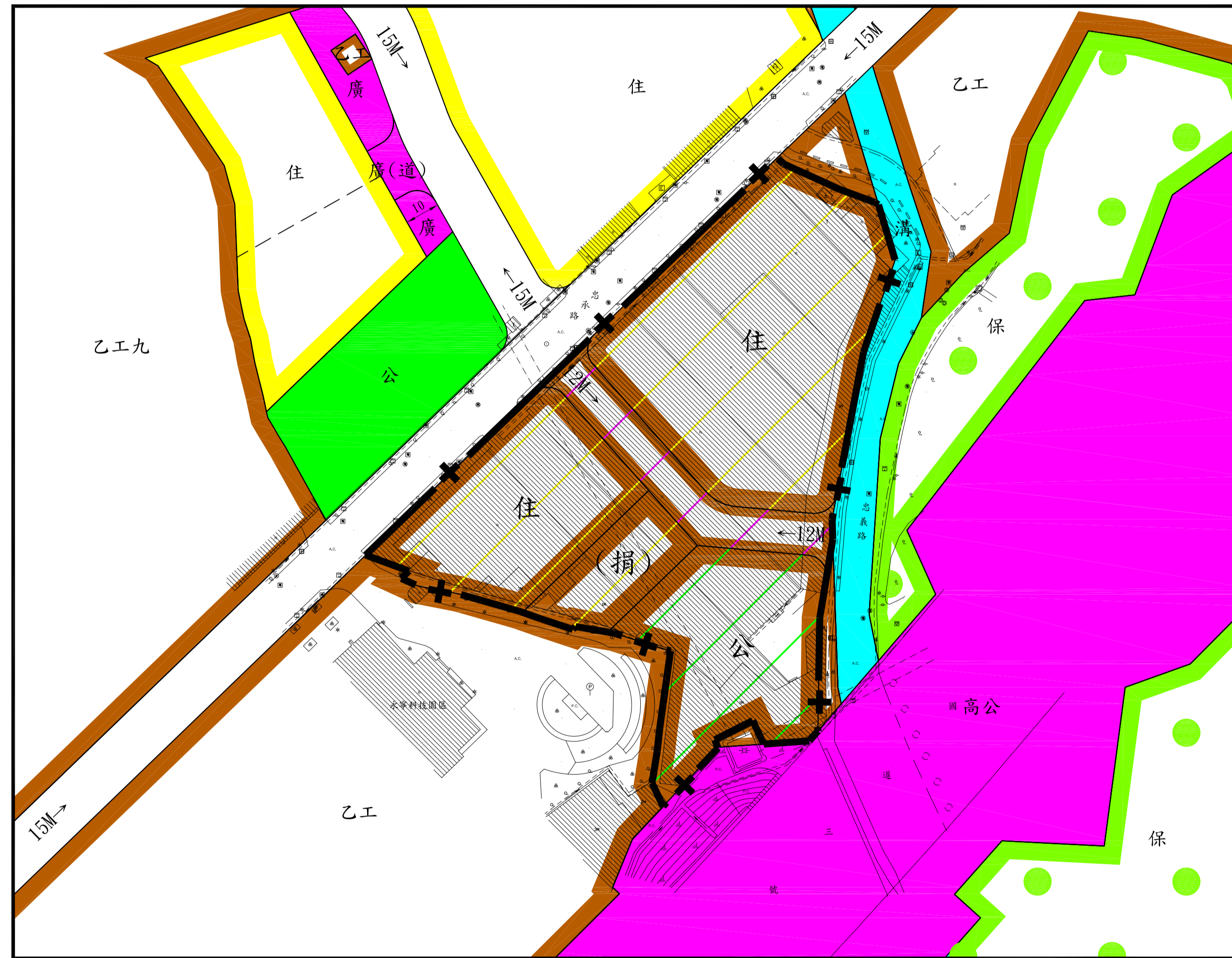


變更土城都市計畫(部分乙種工業區為住宅區、公園用地及道路用地)(大安段742地號等4筆土地)主要計畫圖



比例尺：一千分之一 單位：公尺

圖例

- 住 住宅區
- 乙工 乙種工業區
- 保 保護區
- 公 公園用地
- 廣 廣場用地
- 廣(道) 廣場用地兼供道路使用
- 高公 高速公路用地
- 溝 排水溝用地
- 道路用地

變更圖例

- 住 變更乙種工業區為住宅區
- 公 變更乙種工業區為公園用地
- 道路 變更乙種工業區為道路用地
- + - 變更範圍線

註一：本計畫範圍應依核准地號及實地分割測量成果為準。
 註二：本次未指明變更部分依現行計畫為準。