

變更臺北水源特定區計畫 (配合台9甲線10K+200路段災害復舊工程)圖




比例尺：一萬分之一


圖例：

 第二種住宅區

 河川區

 農業區


 保安保護區


 機關用地

 運動場用地

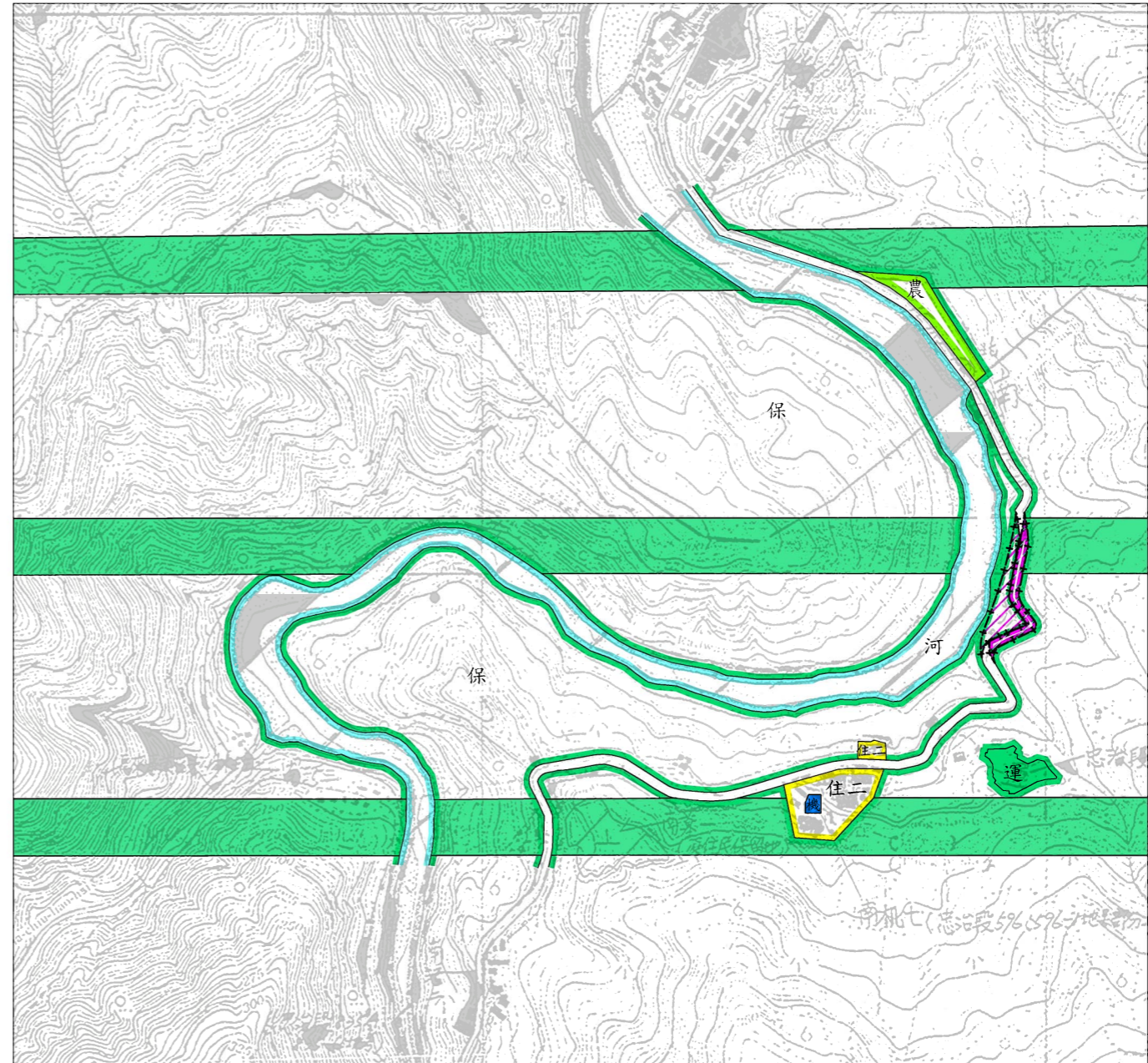
 道路用地

變更圖例：

 變更保安保護區為道路用地

 變更道路用地為保安保護區

 變更範圍線



註：1. 道路範圍以核定圖實際測量分割或地籍分割線為準。
2. 凡本計畫未指明變更部分，均應以原計畫為準。