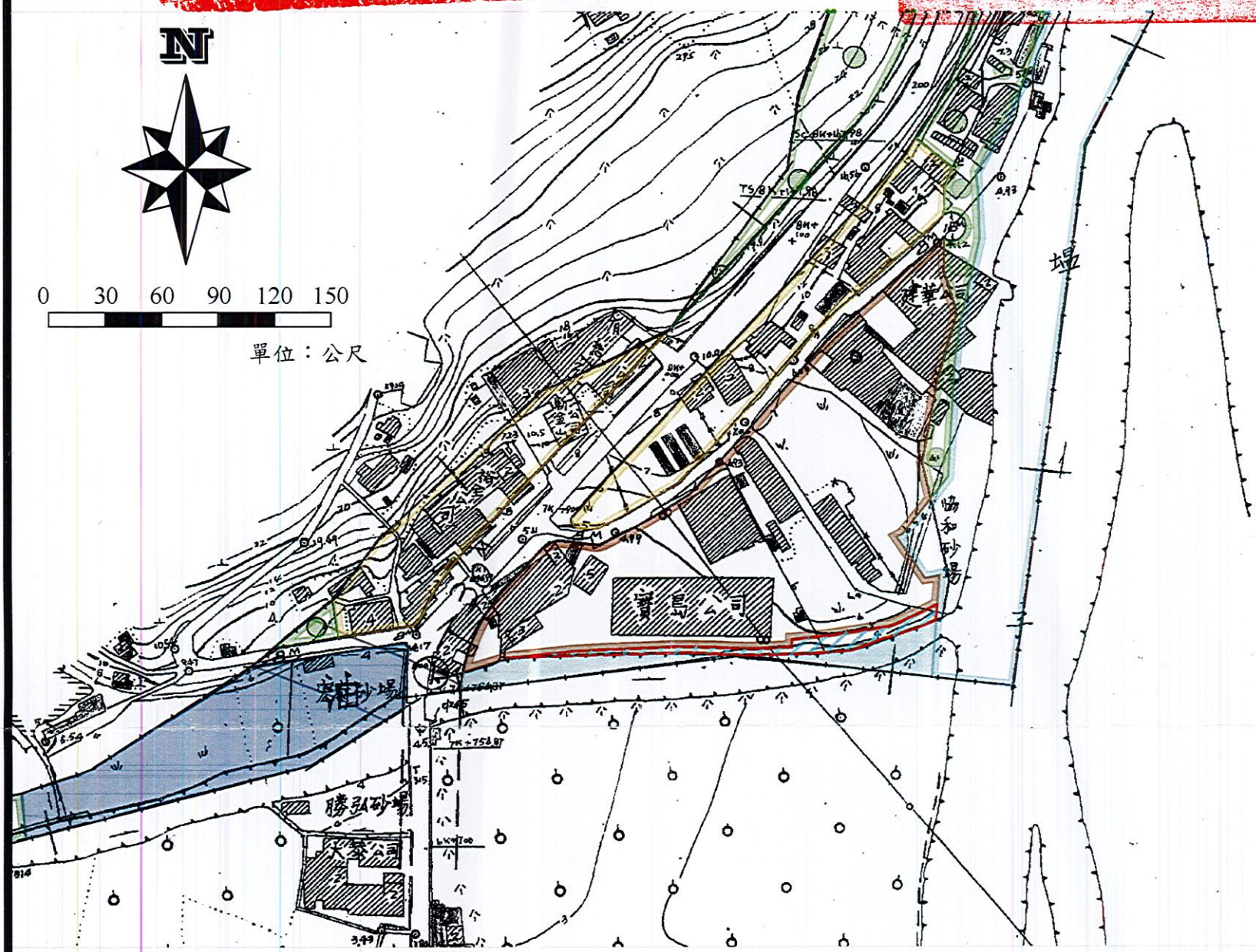


發布實施



變更八里(龍行地區)都市計畫(部分乙種工業區為河道用地)(配合觀音坑溪獅子橋下游堤防新(改)建工程)




圖例	說明
	住宅區
	乙種工業區
	保護區
	河川區
	機關用地
	河道用地
	道路用地
	都市計畫範圍線

變更圖例	說明
	變更乙種工業區為河道用地
	變更範圍線

備註：
 1. 本計畫未指明變更部分，均應以原計畫為準。
 2. 變更範圍與面積應依據核定圖實施分割測量面積為準。



圖例
 建築工程之位置 
 建築工程之範圍 
 說明
 1. 建築工程之位置及範圍，係根據地籍圖及建築工程之位置及範圍。
 2. 建築工程之位置及範圍，係根據地籍圖及建築工程之位置及範圍。

承 人 主 人	辦 員	
	管 員	