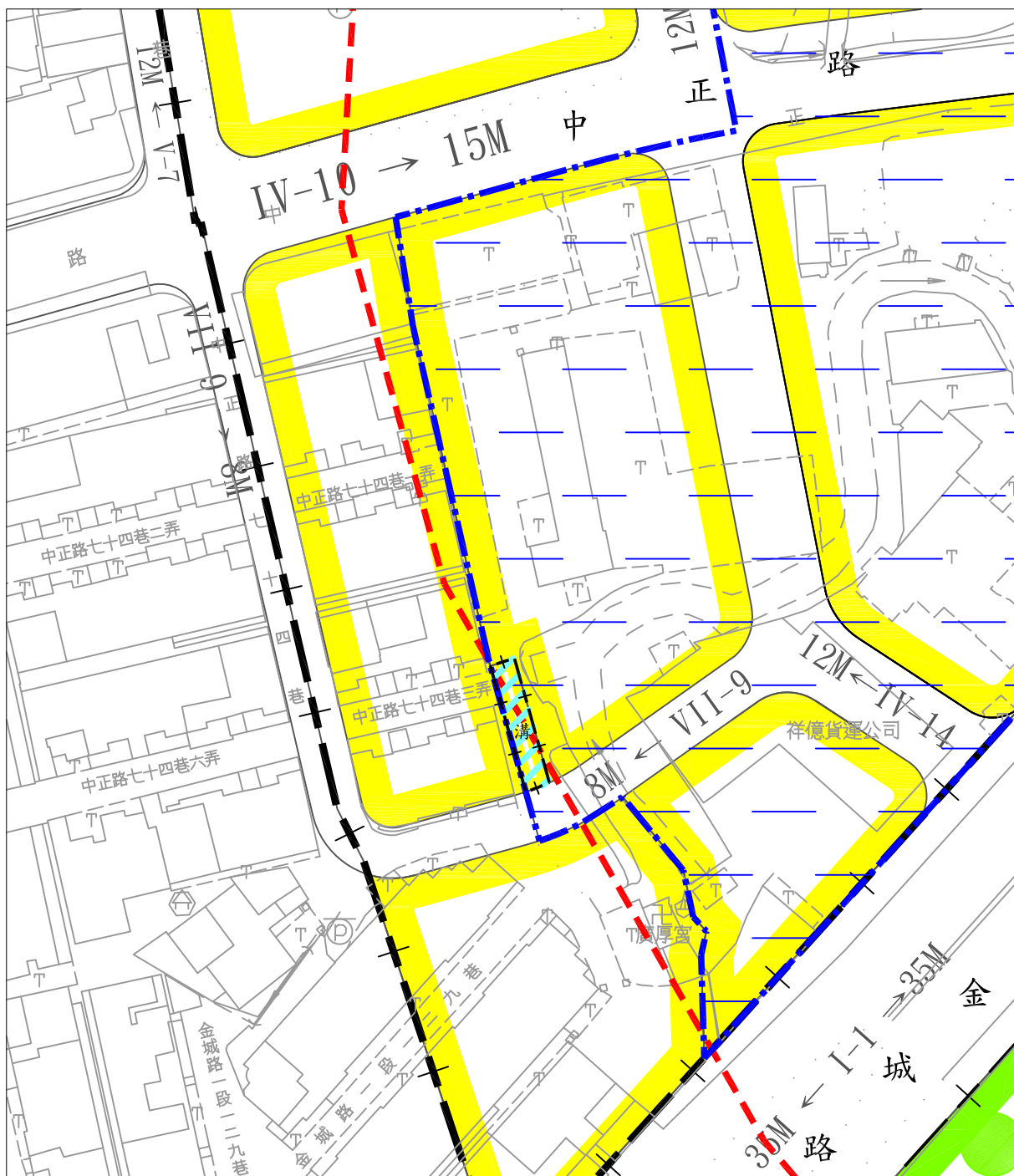









變更土城都市計畫(暫緩發展區及附近地區)  
 (市地重劃區都市計畫檢討變更)  
 (部分住宅區為排水溝用地)圖




計畫圖例：

-  住宅區
-  保護區
-  道路用地
-  主要計畫範圍線

-  市地重劃區範圍線
-  暫緩發展區範圍線
-  市地重劃區範圍
-  本次變更範圍線

變更圖例：

-  溝 變更住宅區為排水溝用地

註：1. 凡未指明變更部分，均應以原都市計畫為準。  
 2. 暫緩發展區區界附近之合法建物，可不參與市地重劃，其範圍應以使用執照所載地籍資料為準。  
 3. 本計畫道路之截角，除I-1號道路外，應依新北市建築管理規則規定辦理。



比例尺：1/1000