

## 六、樁位指示圖

# 樁位指示圖(TWD67)

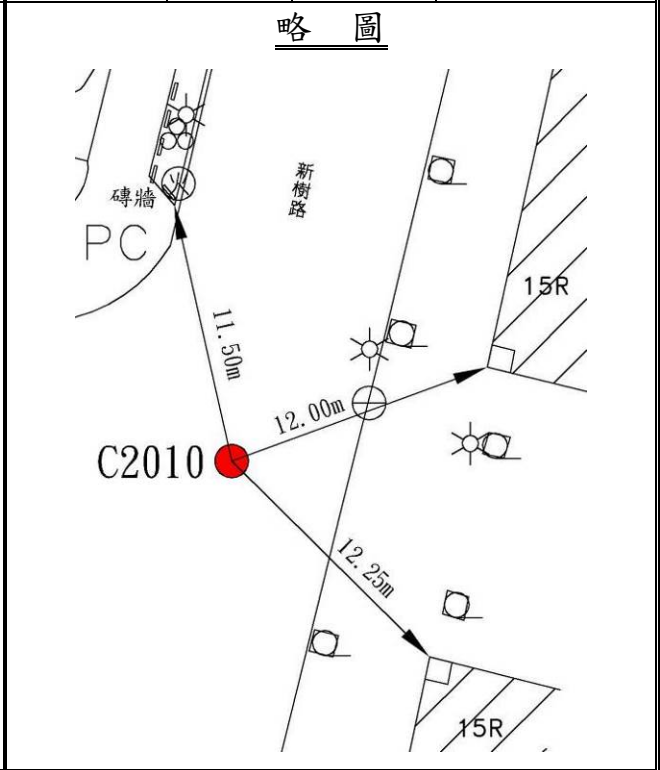
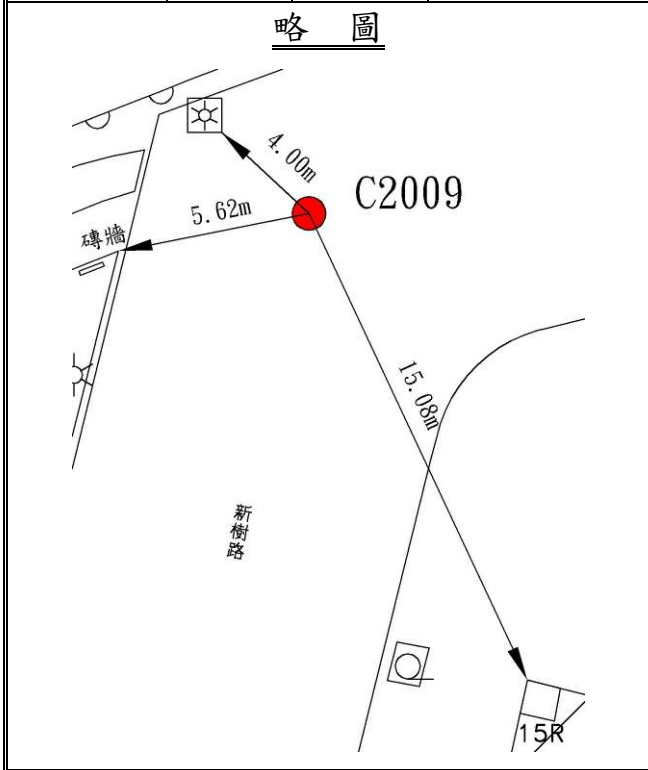
作業名稱：樹林(三多里地區)都市計畫 S361 等樁位補建、更正暨廢除作業

製圖者：吳宗憲

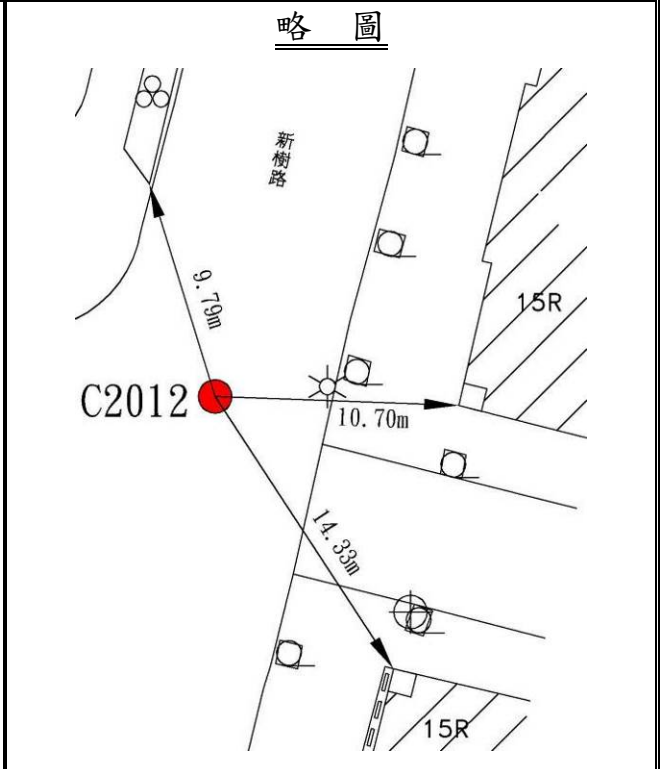
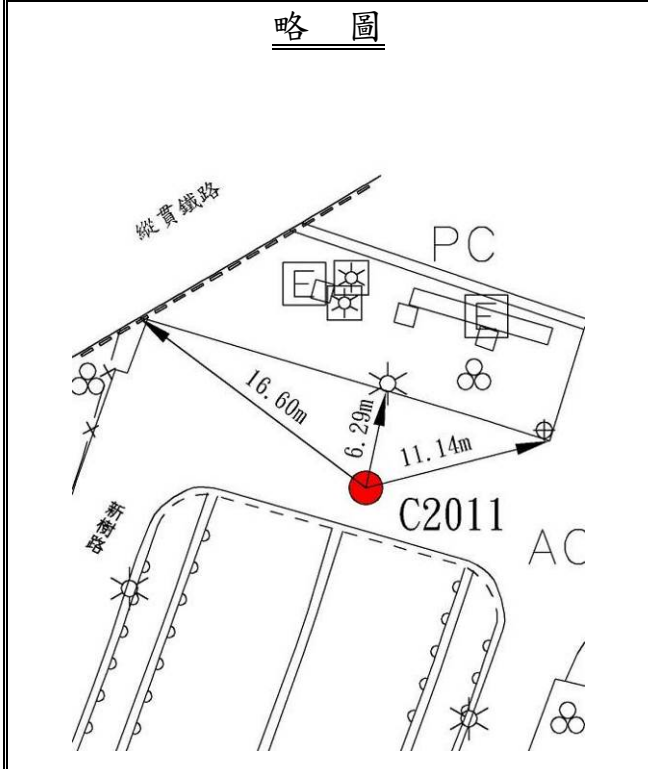
校核者：蘇哲民

第 1 頁，共 7 頁

樁 號	C2009	縱坐標	2766529.479	樁 號	C2010	縱坐標	2766490.321
埋設日期	112.12	橫坐標	292938.223	埋設日期	112.12	橫坐標	292928.652



樁 號	C2011	縱坐標	2766500.404	樁 號	C2012	縱坐標	2766411.783
埋設日期	112.12	橫坐標	292886.757	埋設日期	112.12	橫坐標	292909.456



# 樁位指示圖(TWD67)

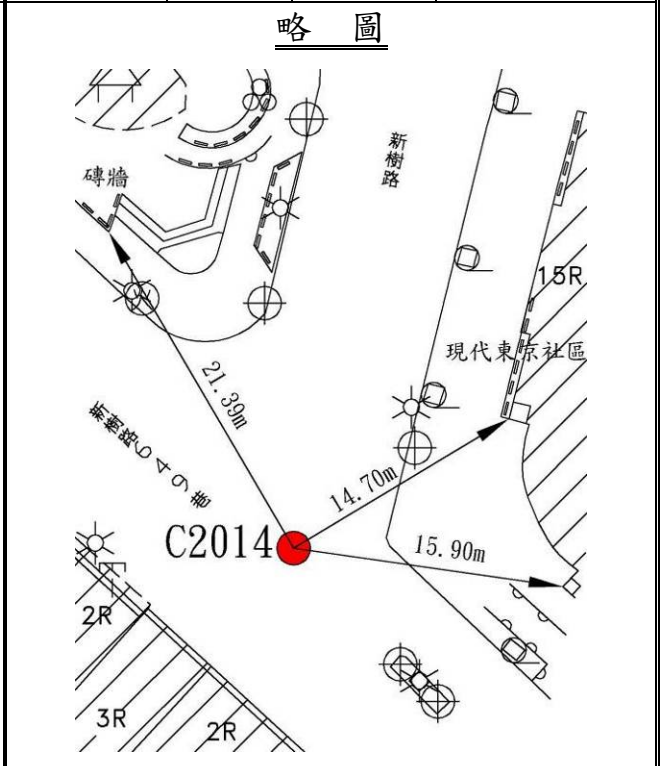
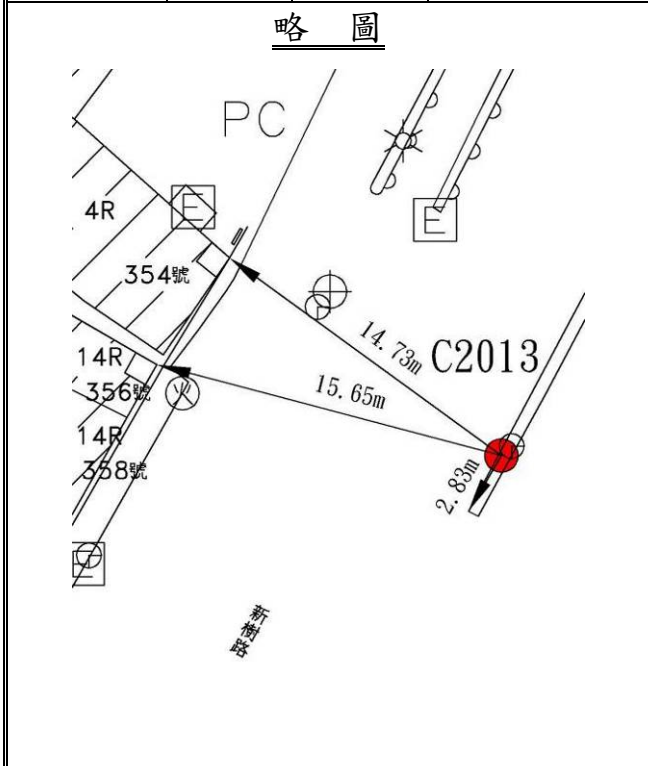
作業名稱：樹林(三多里地區)都市計畫 S361 等樁位補建、更正暨廢除作業

製圖者：吳宗憲

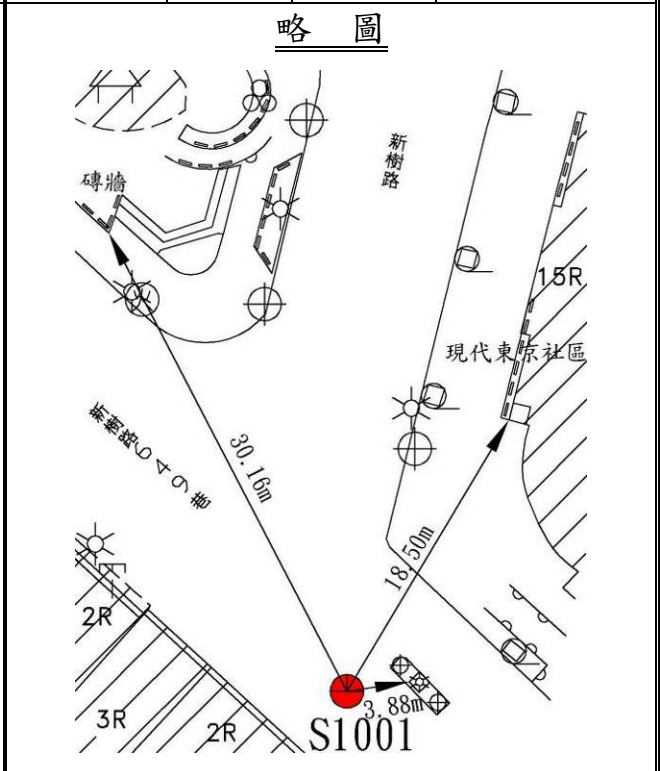
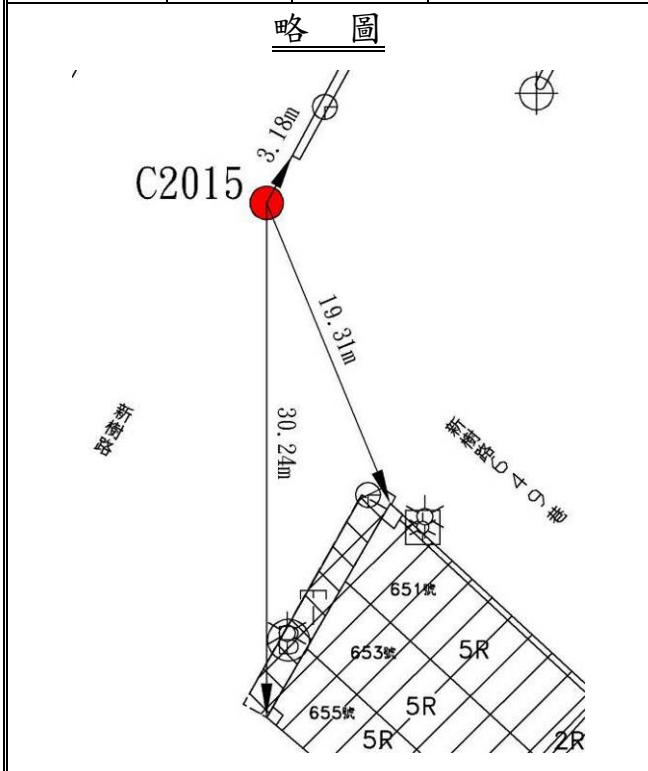
校核者：蘇哲民

第 2 頁，共 7 頁

樁 號	C2013	縱坐標	2766425.204	樁 號	C2014	縱坐標	2766374.279
埋設日期	112.12	橫坐標	292853.687	埋設日期	112.12	橫坐標	292900.290



樁 號	C2015	縱坐標	2766419.984	樁 號	S1001	縱坐標	2766365.966
埋設日期	112.12	橫坐標	292850.719	埋設日期	112.12	橫坐標	292903.406



# 樁位指示圖(TWD67)

作業名稱：樹林(三多里地區)都市計畫 S361 等樁位補建、更正暨廢除作業

製圖者：吳宗憲

校核者：蘇哲民

第 3 頁，共 7 頁

樁 號	C338-1A	縱坐標	2766416.415	樁 號		縱坐標	
埋設日期	112.12	橫坐標	292848.688	埋設日期		橫坐標	
<u>略 圖</u>				<u>略 圖</u>			
樁 號		縱坐標		樁 號		縱坐標	
埋設日期		橫坐標		埋設日期		橫坐標	
<u>略 圖</u>				<u>略 圖</u>			

# 樁位指示圖(TWD97)

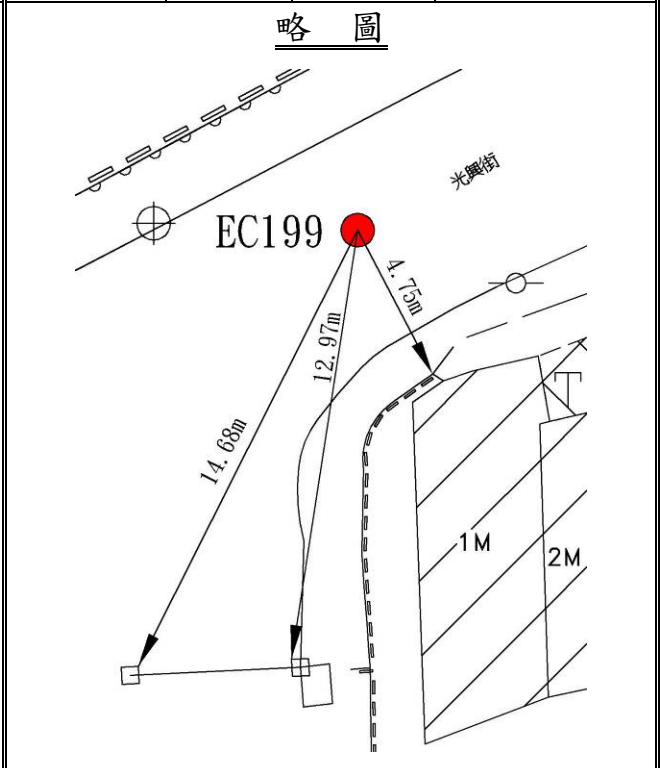
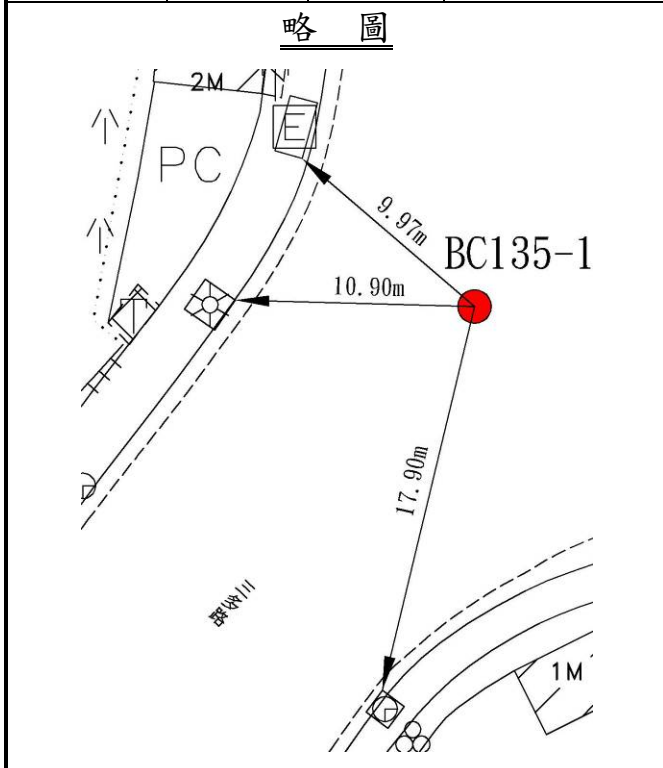
作業名稱：樹林(三多里地區)都市計畫 S361 等樁位補建、更正暨廢除作業

製圖者：吳宗憲

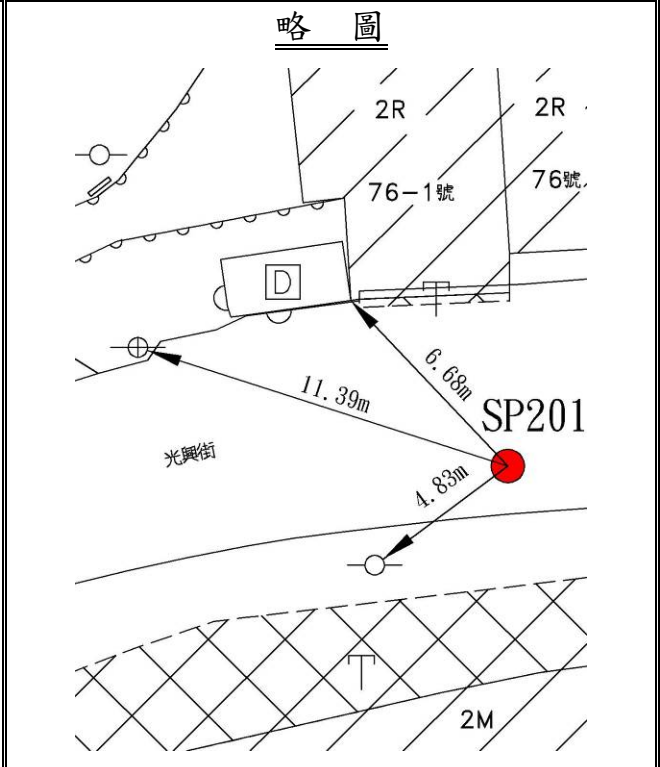
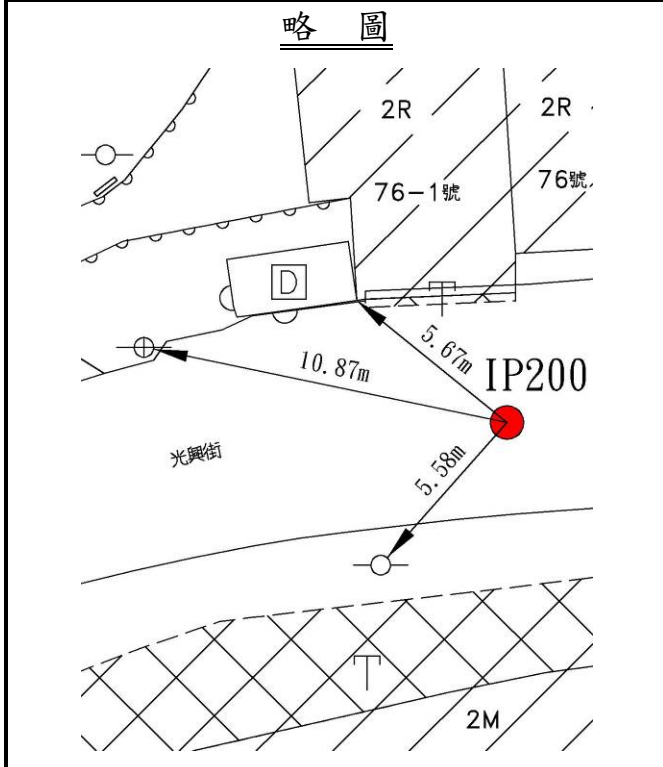
校核者：蘇哲民

第 4 頁，共 7 頁

樁 號	BC135-1	縱坐標	2766835.390	樁 號	EC199	縱坐標	2766135.487
埋設日期	112.12	橫坐標	291912.420	埋設日期	112.12	橫坐標	291272.575



樁 號	IP200	縱坐標	2766141.884	樁 號	SP201	縱坐標	2766140.611
埋設日期	112.12	橫坐標	291297.776	埋設日期	112.12	橫坐標	291297.968



# 樁位指示圖(TWD97)

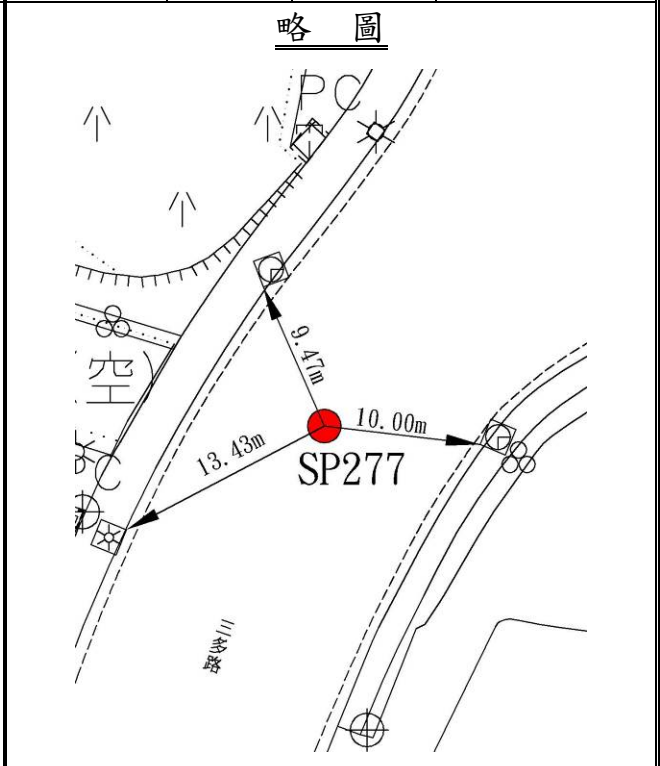
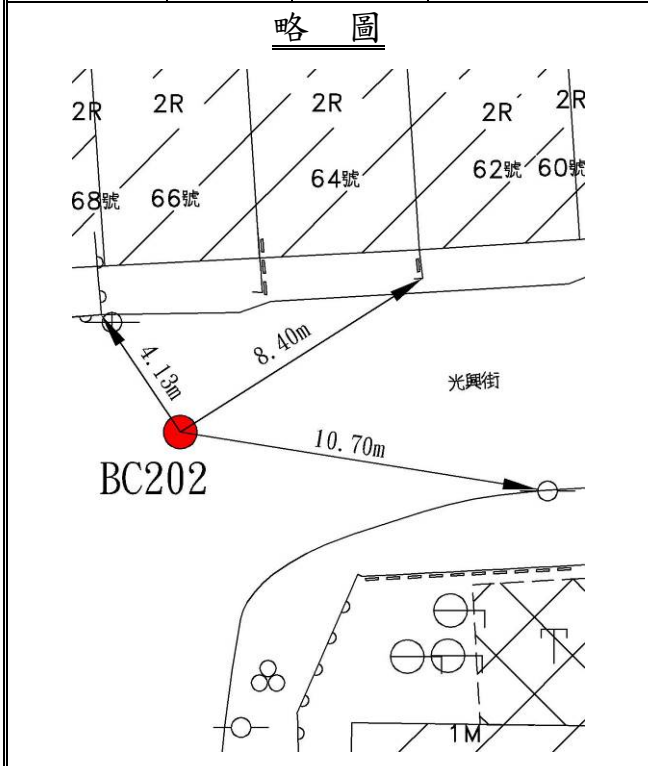
作業名稱：樹林(三多里地區)都市計畫 S361 等樁位補建、更正暨廢除作業

製圖者：吳宗憲

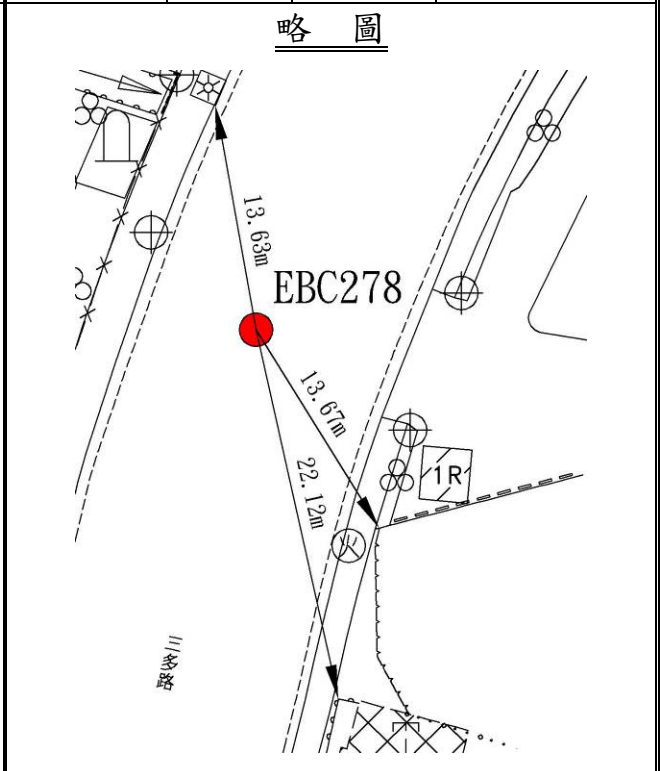
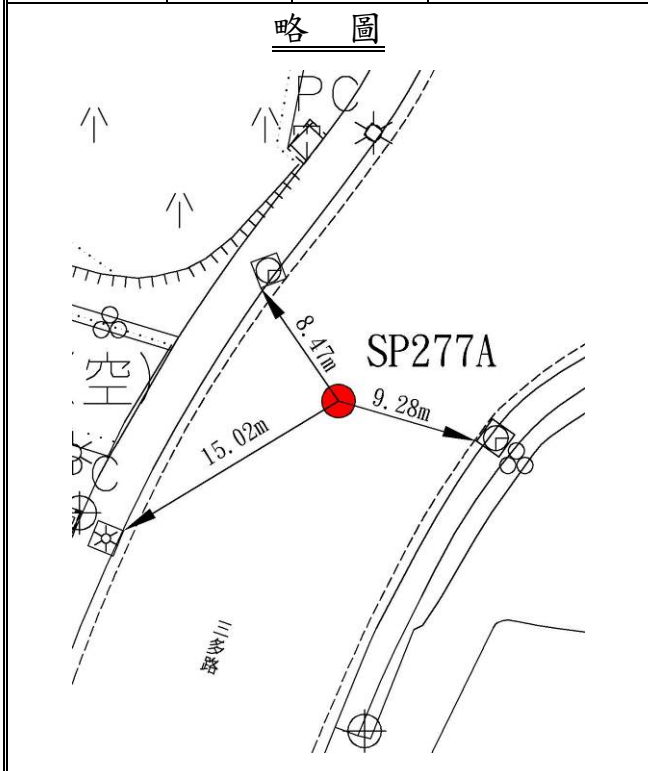
校核者：蘇哲民

第 5 頁，共 7 頁

樁 號	BC202	縱坐標	2766143.200	樁 號	SP277	縱坐標	2766818.344
埋設日期	112.12	橫坐標	291323.743	埋設日期	112.12	橫坐標	291898.319



樁 號	SP277A	縱坐標	2766819.853	樁 號	EBC278	縱坐標	2766798.373
埋設日期	112.12	橫坐標	291899.303	埋設日期	112.12	橫坐標	291888.802



# 樁位指示圖(TWD97)

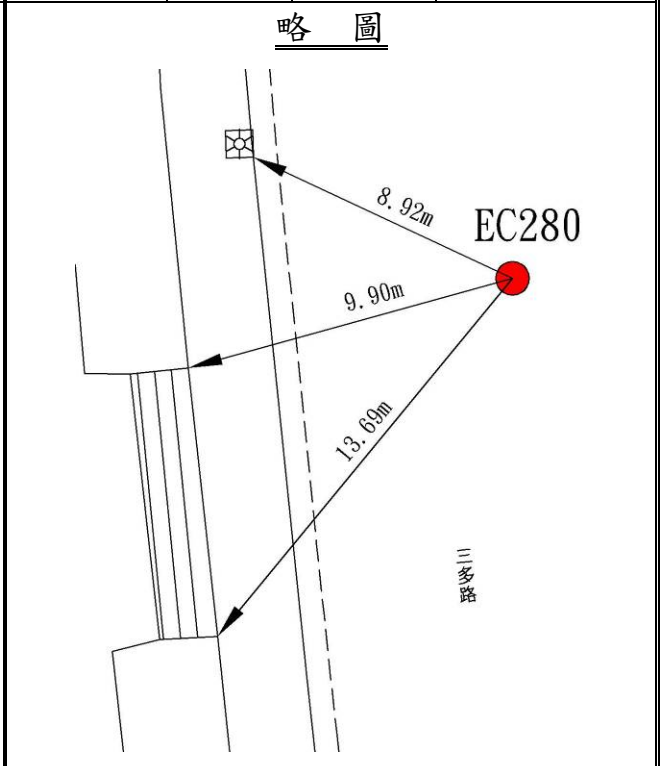
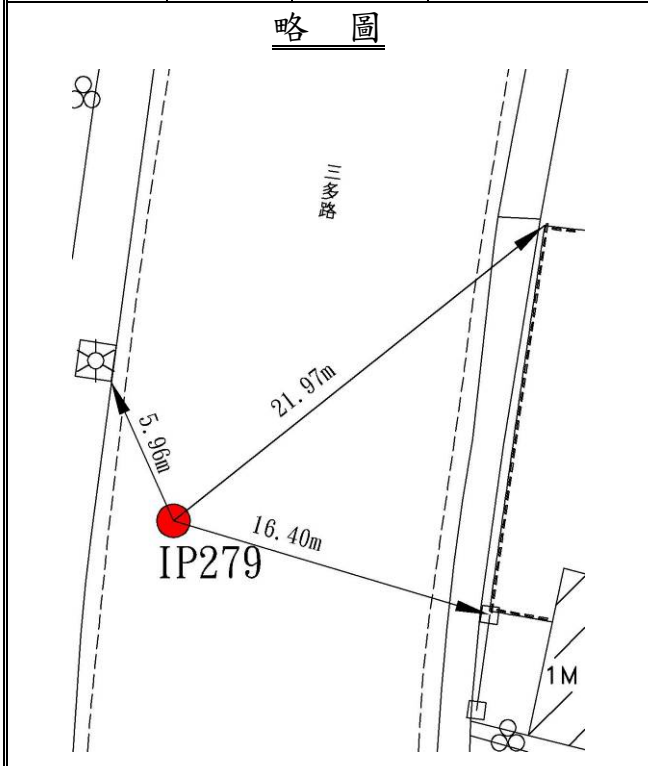
作業名稱：樹林(三多里地區)都市計畫 S361 等樁位補建、更正暨廢除作業

製圖者：吳宗憲

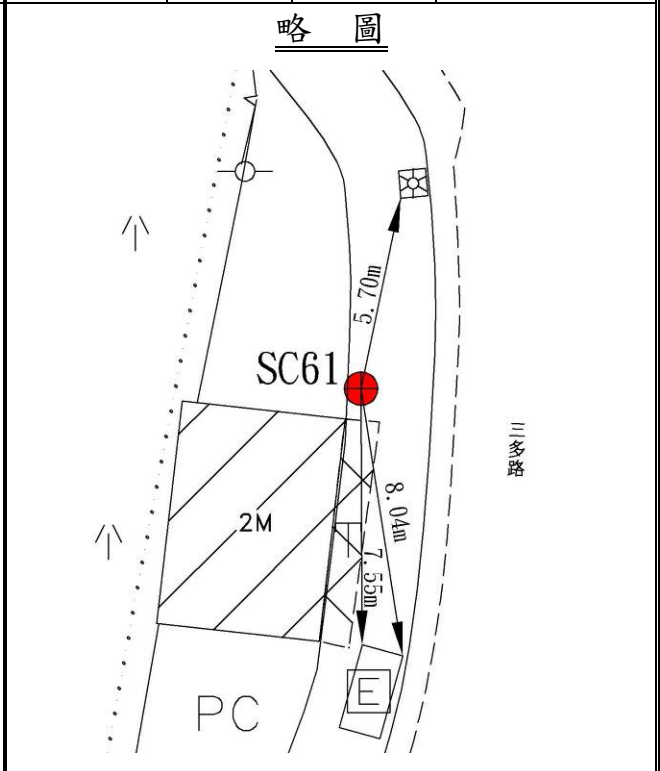
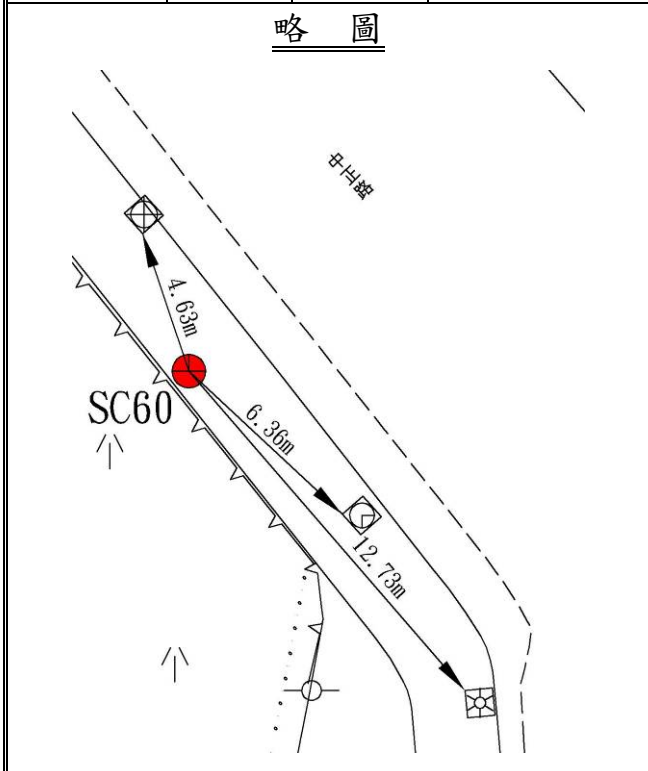
校核者：蘇哲民

第 6 頁，共 7 頁

樁 號	IP279	縱坐標	2766742.911	樁 號	EC280	縱坐標	2766684.784
埋設日期	112.12	橫坐標	291870.329	埋設日期	112.12	橫坐標	291876.534



樁 號	SC60	縱坐標	2766867.859	樁 號	SC61	縱坐標	2766851.641
埋設日期	112.12	橫坐標	291897.314	埋設日期	112.12	橫坐標	291904.290



# 樁位指示圖(TWD97)

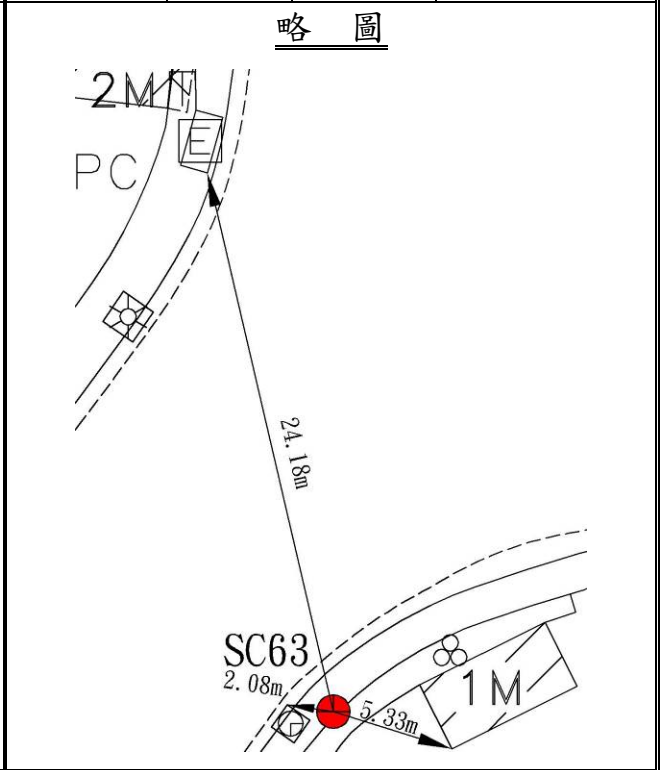
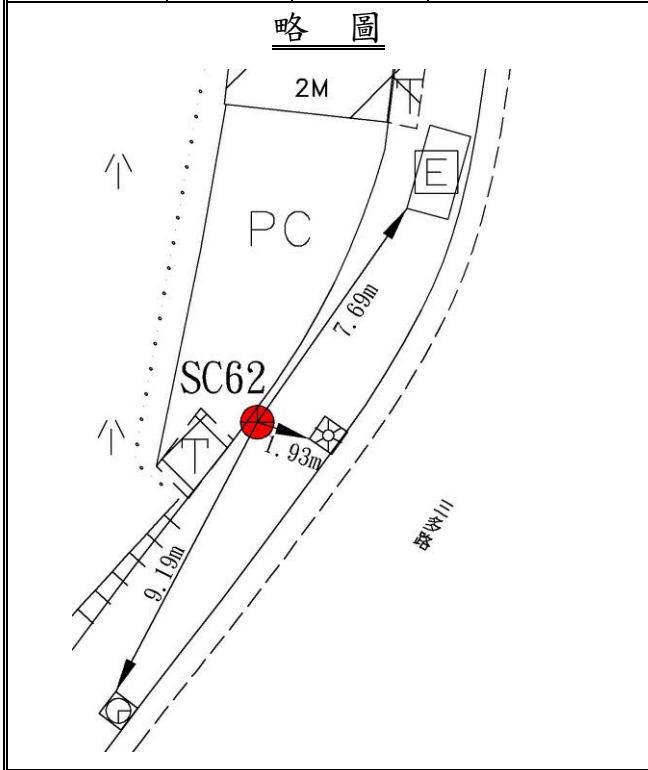
作業名稱：樹林(三多里地區)都市計畫 S361 等樁位補建、更正暨廢除作業

製圖者：吳宗憲

校核者：蘇哲民

第 7 頁，共 7 頁

樁 號	SC62	縱坐標	2766835.038	樁 號	SC63	縱坐標	2766818.433
埋設日期	112.12	橫坐標	291898.286	埋設日期	112.12	橫坐標	291910.568



樁 號		縱坐標		樁 號		縱坐標	
埋設日期		橫坐標		埋設日期		橫坐標	

