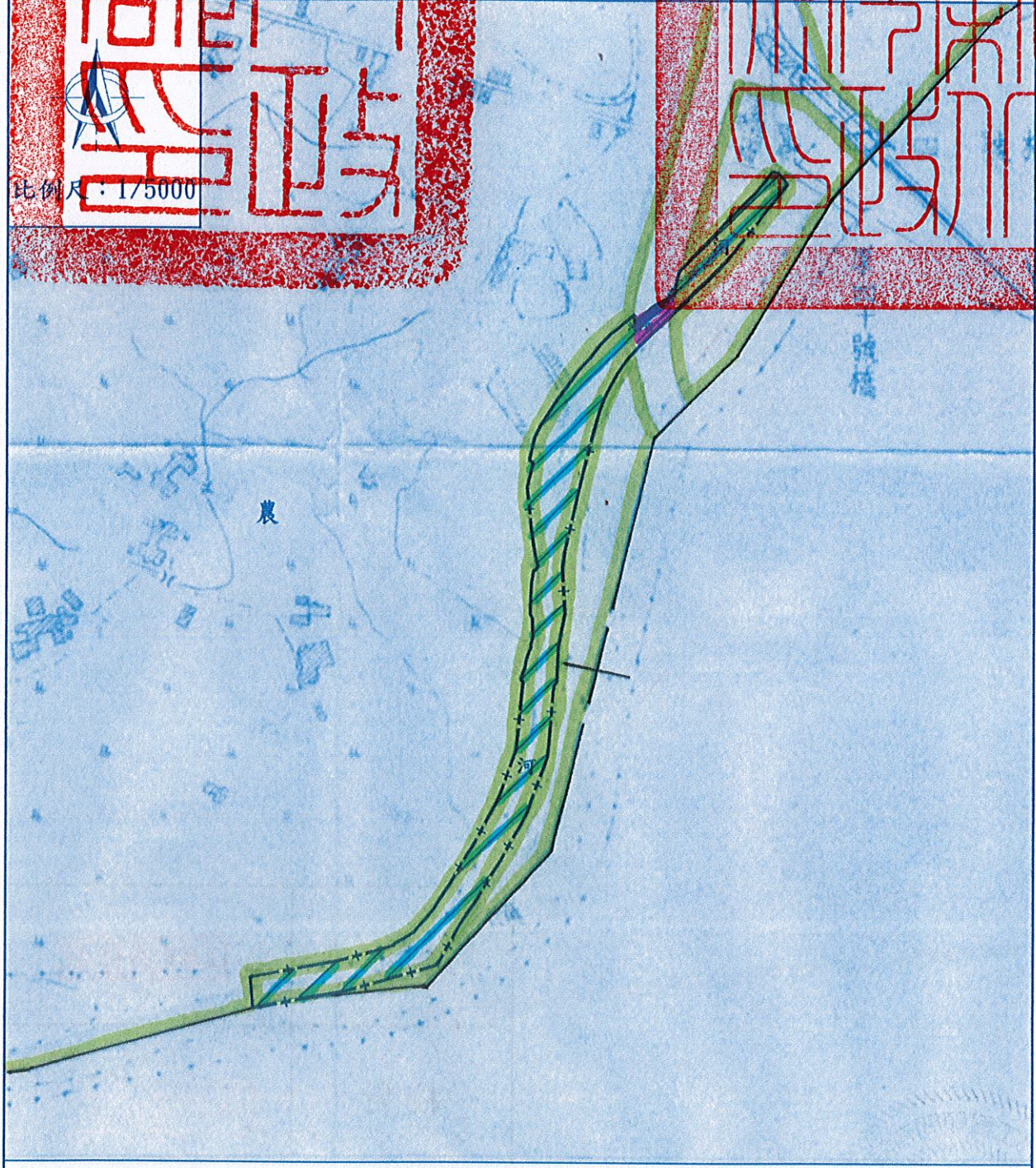


發布實施





變更北海岸風景特定區主要計畫（配合磺溪清水堤防（第二期）工程）（部分農業區為河川區、部分道路用地為河川區（兼供道路使用））圖



比例尺：1/5000



圖例

-  農業區
-  道路用地
-  北海岸風景特定區計畫範圍線
-  本計畫變更範圍線

變更圖例

-  農業區變更為河川區
-  道路用地變更為河川區（兼供道路使用）

註：1. 本計畫凡未註明變更部分均應以原計畫為準。
2. 變更範圍應依核准地號及地政單位鑑界成果為準。