


公開展覽


變更泰山都市計畫(塭仔圳地區)細部計畫
(配合市地重劃開發)



比例尺：1/1000

變更機關：新北市政府
中華民國113年1月

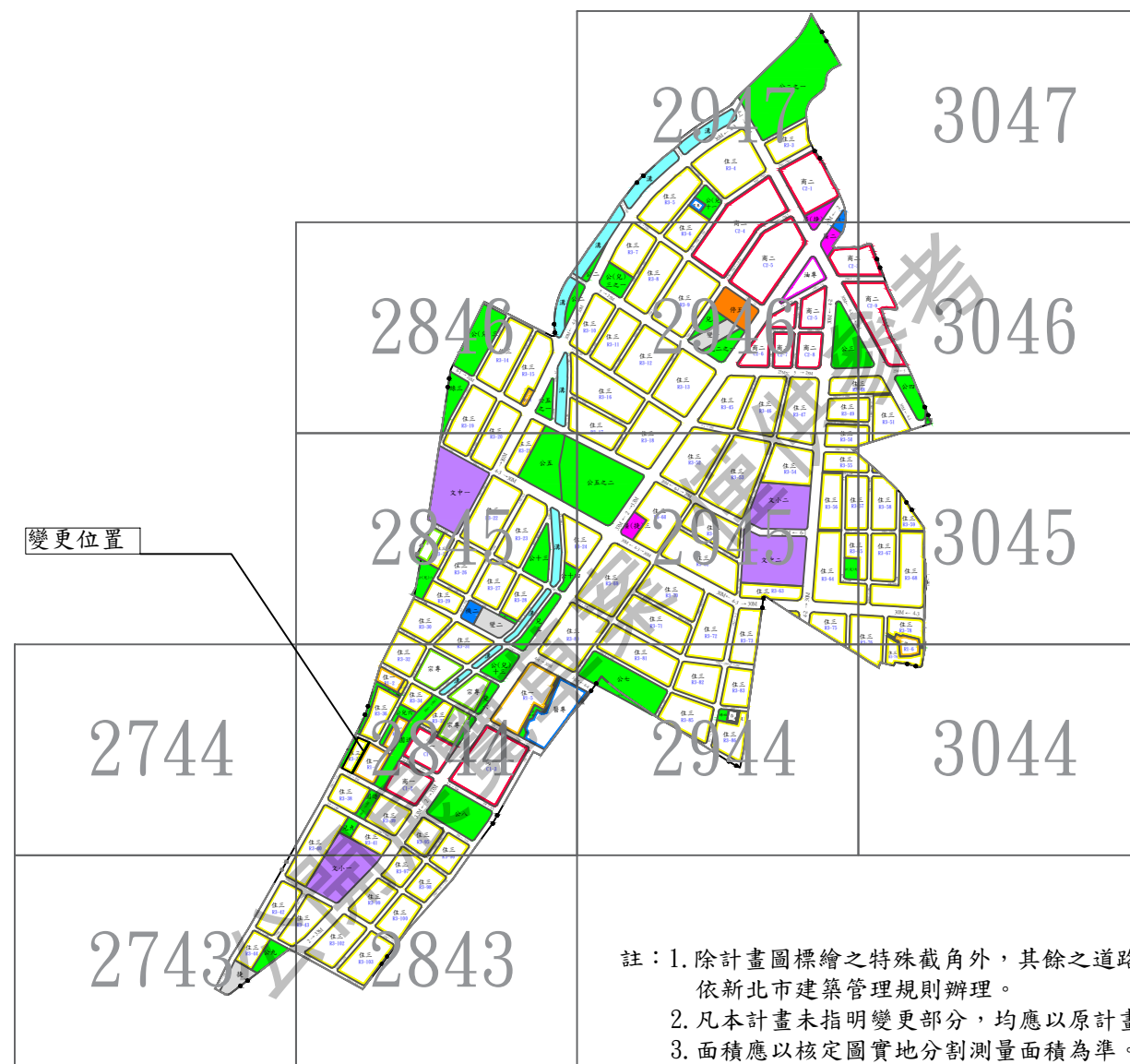
變更泰山都市計畫(塭仔圳地區)細部計畫圖
(配合市地重劃開發)圖



比例尺：1/1000

變更機關：新北市政府
中華民國113年1月

圖幅接合暨變更位置示意圖



註：1. 除計畫圖標繪之特殊截角外，其餘之道路截角應依新北市建築管理規則辦理。
 2. 凡本計畫未指明變更部分，均應以原計畫為準。
 3. 面積應以核定圖實地分割測量面積為準。

計畫圖例

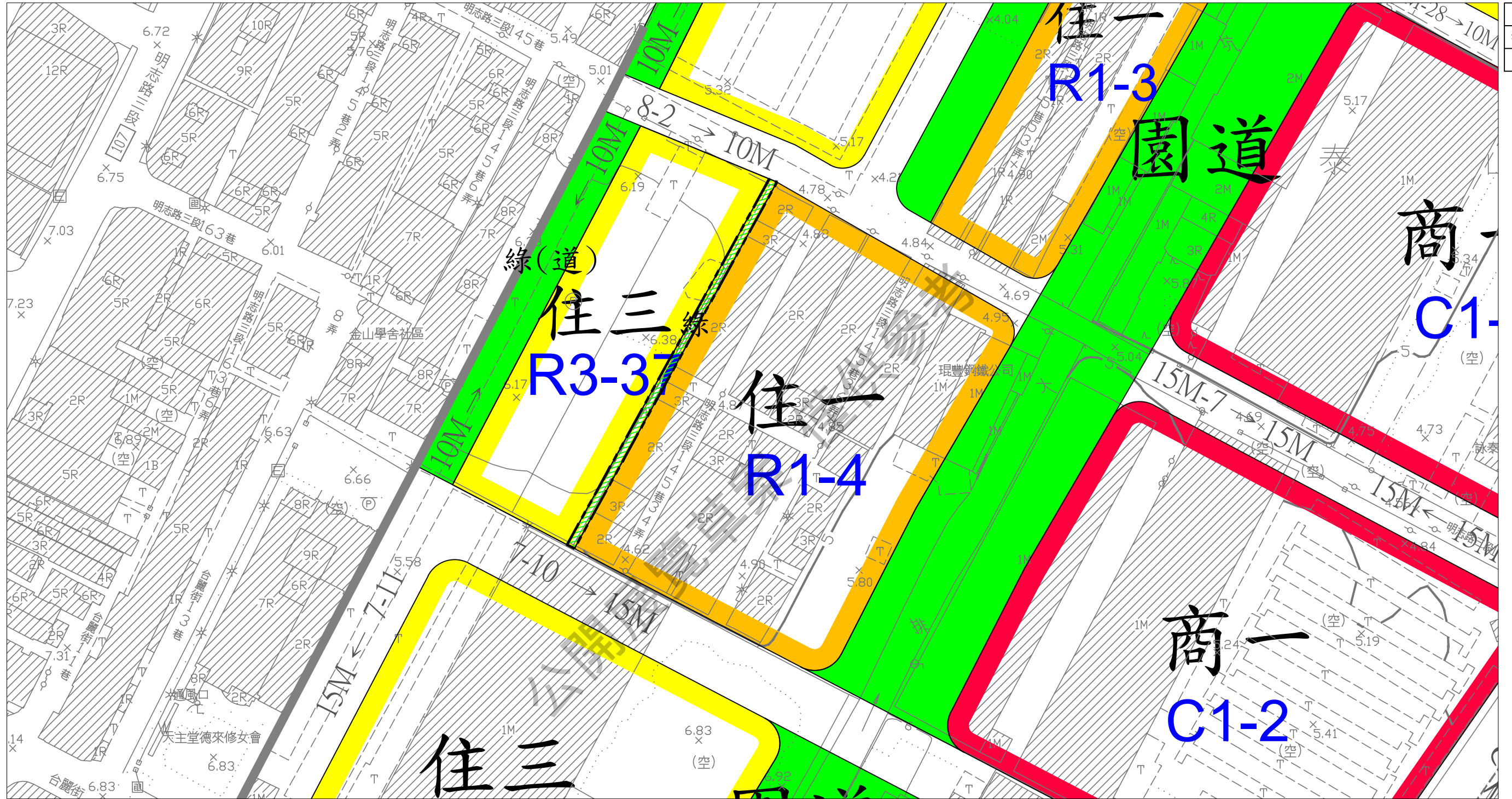
住宅區	第二種商業區	醫療服務用地	兒童遊樂場用地	變電所用地	交通用地
第一種住宅區	宗教專用區	機關用地	綠地兼道路用地	捷運系統用地	人行步道路用地
第三種住宅區	電信專用區	學校用地	綠地用地	廣場用地	園道用地
第一種商業區	加油站專用區	公園用地	停車場用地	廣場兼捷運系統用地	道路用地
第一種商業區	醫療專用區	鄰里公園兼兒童遊樂場用地	溝渠用地	廣場兼停車場用地	泰山都市計畫(塹仔圳地區)細部計畫

變更範圍線

變更圖例

變更第三種住宅區為綠地用地

	2845	2945
2744	2844	2944
2743	2843	2943



圖例

- 住一 第一種住宅區
- 住三 第三種住宅區
- 商一 第一種商業區
- 園道 園道用地
- 綠(道) 綠地兼道路用地
- 道路 道路用地

圖例

- 泰山都市計畫(塭仔圳地區)細部計畫
- 變更範圍線
- 綠 變更第三種住宅區為綠地用地

變更泰山都市計畫(塭仔圳地區)細部計畫圖
(配合市地重劃開發)圖

業務單位 承辦人員	
業務單位 主管	

變更機關：新北市政府
中華民國 113 年 1 月